

*Buku Data Status Lingkungan Hidup
Kabupaten Karangasem Tahun 2009*



DITERBITKAN : DESEMBER 2009



PEMERINTAH KABUPATEN KARANGASEM
PROVINSI BALI 2009



DAFTAR ISI

DAFTAR ISI	i
-------------------------	---

BAB I KONDISI LINGKUNGAN HIDUP DAN KECENDRUNGANNYA

1.1. Lahan dan Hutan

Tabel SD-1.	Luas Wilayah Menurut Penggunaan Lahan /Tutupan Lahan	I-3
Tabel SD-2.	Luas Kawasan Hutan Menurut Fungsi atau Statusnya.....	I-4
Tabel SD-3	Luas Kawasan Lindung Berdasarkan RTRW dan Tutupan Lahannya	I-5
Tabel SD-4.	Luas Penutupan Lahan dalam Kawasan Hutan dan Luar Kawasan Hutan	I-7
Tabel SD-5	Luas Lahan Kritis.....	I-9
Tabel SD-6	Luas Kerusakan Hutan	I-10
Tabel SD-7	Luas Konvensi Hutan.....	I-11
Tabel SD-8	Luas Hutan Tanaman Industri	I-12

1.2. Keanekaragaman Hayati

Tabel SD-9	Jumlah Spesies Flora dan Fauna yang Diketahui dan Dilindungi	I-13
Tabel SD-10	Keadaan Flora dan Fauna yang Dilindungi .	I-14

1.3. Air

Tabel SD-11	Inventarisasi Sungai	I-16
Tabel SD-12	Invebtarisasi Danau/Waduk/Situ/Embung	I-18
Tabel SD-13	Kualitas Air Sungai.....	I-19
Tabel SD-14	Kualitas Air Danau/Situ/Embung.....	I-21
Tabel SD-15	Kualitas Ai Sumur	I-23

1.4. Udara

Tabel SD-16	Kualitas Udara Ambien Menurut Lokasi	I-25
Tabel SD-17	Kualitas Air Hujan	I-26

1.5. Laut Pesisir dan Pantai

Tabel SD-18	Kualitas Air Laut.....	I-27
Tabel SD-19	Luas Tutupan dan Kondisi Terumbu Karang.....	I-29



Tabel SD-20	Luas dan Kerusakan Padang Lamun	I-30
Tabel SD-21	Luas dan Kerapatan Hutan Mangrove	I-31
1.6. Iklim		
Tabel SD-22	Curah Hujan dan Rata-Rata Bulanan	I-32
Tabel SD-23	Suhu Rata-Rata Bulanan	I-33
1.7. Bencana Alam		
Tabel BA-1	Bencana Banjir, Korban dan Kerugian	I-35
Tabel BA-2	Bencana Kekeringan, Luas dan Kerugian	I-36
Tabel BA-3	Bencana Tanah Longsor, Korban, dan Kerugian	I-37
Tabel BA-4	Bencana Kebakaran Hutan dan Lahan, Luas dan Kerugian	I-38
Tabel BA-5	Bencana Gempa Bumi, Korban dan Kerugian	I-39

BAB II TEKANAN TERHADAP LINGKUNGAN

2.1. Kependudukan		
Tabel DE-1	Luas Wilayah, Jumlah Penduduk, Laju Pertumbuhan dan Kepadatan per Kecamatan	II-4
Tabel DE-2	Penduduk Laki-Laki Menurut Golongan Umur per Kecamatan	II-5
Tabel DE-3	Penduduk Perempuan Menurut Golongan Umur per Kecamatan	II-6
Tabel DE-4	Migrasi Selama Hidup Menurut Golongan Umur dan Jenis Kelamin.....	II-7
Tabel DE-5	Jumlah Penduduk di Laut Pesisir	II-8
Tabel DS-1	Penduduk Laki-Laki Berusia 5-24 Tahun Menurut Golongan Umur dan Status Pendidikan	II-9
Tabel DS-2	Penduduk Perempuan Berusia 5-24 Tahun Menurut Golongan Umur dan Status Pendidikan	II-10
Tabel DS-3	Penduduk Laki-Laki Berumur 5 Tahun Keatas Menurut Golongan Umur dan Status Pendidikan	II-11
Tabel DS-4	Penduduk Perempuan Berumur 5 Tahun Keatas Menurut Golongan Umur dan Status Pendidikan	II-12
Tabel DS-5	Jumlah Penduduk, Luas Daerah, Kepadatan, Jumlah Sekolah Menurut Kecamatan dan Tingkat Pendidikan	II-13
2.2. Pemukiman		
Tabel SE-1	Jumlah Rumah Tangga menurut Kecamatan	II-14



Tabel SE-2	Jumlah Rumah Tangga menurut Lokasi Tempat Tinggal	II-15
Tabel SE-3	Jumlah Rumah Tangga dan Sumber Air Minum	II-16
Tabel SP-1	Jumlah Rumah Tangga dan menurut Cara Pembuangan Sampah	II-17
Tabel SP-2	Jumlah Rumah Tangga dan Fasilitas Tempat Buang Air Besar	II-18
Tabel SP-3	Jumlah Rumah Tangga dan Tempat Buangan Akhir Tinja Tanpa Tanki Septik	II-19
Tabel SP-4	Jumlah Rumah Tangga menurut Kecamatan dan Perkiraan Timbulan Sampah per Hari	II-20
2.3. Kesehatan		
Tabel DS-6	Jumlah Pasangan Usia Subur, Jumlah Anak Alhir Hidup, dan Jumlah Anak Masih Hidup Menurut Golongan Umur Ibu	II-21
Tabel DS-7	Jumlah Kematian dalam setahun Menurut Golongan Umur dan jenis Kelamin	II-22
Tabel DS-8	Jenis Penyakit Utama yang Diderita Penduduk	II-23
Tabel SP-5	Perkiraan Volume Limbah Padat dan Limbah Cair dari Rumah Sakit	II-24
2.4. Pertanian		
Tabel SE-4	Luas Lahan Sawah Menurut Frekuensi Penanaman, dan Hasil Produksi per Hektar	II-25
Tabel SE-5	Produksi Tanaman Palawija Menurut Jenis Tanaman	II-26
Tabel SE-6	Luas Lahan dan produksi Perkebunan Besar dan Rakyat menurut Jenis Tanaman	II-27
Tabel SE-7	Penggunaan Pupuk untuk Tanaman Perkebunan menurut Jenis Pupuk	II-28
Tabel SE-8	Penggunaan Pupuk untuk Tanaman Padi Palawija menurut Jenis Pupuk	II-29
Tabel SE-9	Luas Perubahan Lahan Pertanian Menjadi Lahan Non Pertanian	II-30
Tabel SE-10	Jumlah Hewan Ternak Menurut Jenis Ternak	II-31
Tabel SE-11	Jumlah Hewan Unggas Menurut Jenis Unggas	II-32
Tabel SP-6	Perkiraan Emisi Gas Metan (CH ₄) dari Lahan Sawah	II-33
Tabel SP-7	Perkiraan Emisi Gas Metan (CH ₄) dari Kegiatan Peternakan	II-34
Tabel SP-8	Perkiraan Emisi Gas CO ₂ dari Penggunaan Pupuk Urea	II-35



2.5. Industri		
Tabel SE-12	Jumlah Industri/Kegiatan Usaha Skala Menengah dan Besar	II-36
Tabel SE-13	Jumlah Industri/Kegiatan Usaha Skala Kecil	II-37
Tabel SP-9	Perkiraan Beban Pencemaran Limbah Cair Dari Industri Skala Menengah dan Besar	II-52
Tabel SP-10	Perkiraan Beban Pencemaran Limbah Cair Dari Industri Skala Kecil	II-53
2.6. Pertambangan		
Tabel SE-14	Luas Areal dan Produksi Pertambangan Menurut Jenis dan Golongan Pertambangan	II-54
Tabel SE-15	Luas Areal dan Produksi Pertambangan Rakyat Menurut Jenis dan Golongan Pertambangan	II-55
2.7. Energi		
Tabel SE-16	Jumlah Kendaraan Bermotor menurut Jenis Kendaraan dan Bahan Bakar yang Digunakan	II-56
Tabel SE-17	Jumlah Stasiun Pompa Bensin Umum (SPBU) Dan Rata-Rata Penjualan Bahan Bakar Minyak (BBM)	II-57
Tabel SE-18	Konsumsi Bahan Bakar Minyak (BBM) untuk Sektor Industri menurut Jenis Bahan Bakar ...	II-58
Tabel SE-19	Jumlah Rumah Tangga dan Penggunaan Bahan Bakar untuk Memasak	II-59
Tabel SP-11	Perkiraan Emisi CO ₂ dari Konsumsi Energi Menurut Sektor Pengguna	II-60
2.8. Transportasi		
Tabel SE-20	Panjang Jalan Menurut Kewenangan	II-61
Tabel SE-21	Sarana Terminal Kendaraan Penumpang Umum	II-62
Tabel SE-22	Sarana Pelabuhan Laut, Sungai dan Danau	II-63
Tabel SE-23	Sarana Pelabuhan Udara	II-64
Tabel SP-12	Perkiraan Jumlah Limbah Padat dari Sarana Transportasi	II-65
2.9. Pariwisata		
Tabel SE-24	Lokasi Objek Wisata, Jumlah Pengunjung Dan Luas Kawasan	II-66
Tabel SE-25	Sarana Hotel/Penginapan, Jumlah Kamar, Dan Tingkat Hunian	II-67
Tabel SP-13	Perkiraan Volume Limbah Padat dari Objek Wisata	II-76
Tabel SP-14	Perkiraan Beban Pencemaran Limbah Cair Dan Volume Limbah Padat dari Hotel	II-77



2.10. Limbah B3		
Tabel SP-15	Perusahaan Penghasil Limbah B3, Jenis Limbah dan Volumnya	II-79
Tabel SP-16	Perusahaan yang Mendapat Izin untuk Penyimpanan, Pengumpulan, Pengolahan, Pemanfaatan dan Pemusnahan (Land fill) Limbah B3	II-81
Tabel SP-17	Perusahaan yang Mendapat Rekomendasi Dan Izin dari Perhubungan untuk Pengangkutan Limbah B3	II-83

BAB III UPAYA PENGELOLAAN LINGKUNGAN



3.1. Rehabilitas Lingkungan		
Tabel UP-1	Rencana dan Realisasi Kegiatan Penghijauan	III-2
Tabel UP-2	Rencana dan Realisasi Kegiatan Reboisasi	III-3
Tabel UP-3	Kegiatan Fisik Lainnya	III-4
3.2. Amdal		
Tabel UP-4	Rekomendasi Amdal/UKL/UUP yang Ditetapkan oleh Komisi Amdal Daerah	III-6
Tabel UP-5	Pengawasan UKL/UUP	III-8
3.3. Penegakan Hukum		
Tabel UP-6	Jumlah Pengaduan Masalah Lingkungan Menurut Jenis Masalah	III-13
Tabel UP-7	Status Pengaduan	III-14
3.4. Peran Serta Masyarakat		
Tabel UP-8	Jumlah Lembaga Swadaya Masyarakat (LSM) Lingkungan	III-15
Tabel UP-9	Penerimaan Penghargaan Lingkungan	III-16
Tabel UP-10	Kegiatan Penyuluhan, Pelatihan, Workshop, Dan Seminar Lingkungan	III-17
Tabel UP-11	Kegiatan Fisik Perbaikan Koalitas Lingkungan	III-18
3.5. Kelembagaan		
Tabel UP-12	Produk Hukum Bidang Pengelolaan Lingkungan	III-20
Tabel UP-13	Anggaran Pengelolaan Lingkungan	III-21
Tabel UP-14	Jumlah Personil Institusi Lingkungan Menurut Tingkat Pendidikan	III-22
Tabel UP-15	Jumlah Jabatan fungsional Lingkungan, PPNS dan PUPHD	III-23



BAB I

BAB I

KONDISI LINGKUNGAN HIDUP DAN KECENDRUNGANNYA



PENYUSUNAN LAPORAN
STATUS LINGKUNGAN HIDUP DAERAH (SLHD)
KABUPATEN KARANGASEM
TAHUN 2009



BAB I

KONDISI LINGKUNGAN HIDUP DAN KECENDERUNGANNYA

A. Lahan dan Hutan

Tujuannya adalah untuk mengetahui luas wilayah, penggunaan lahan dan hutan yang merupakan sumberdaya alam yang sangat penting bagi pembangunan berkelanjutan baik dari segi ekologi maupun ekonomi.

- Tabel SD-1. Luas Wilayah Menurut Penggunaan Lahan/Tutupan Lahan
- Tabel SD-2. Luas Kawasan Hutan Menurut Fungsi atau Statusnya
- Tabel SD-3. Luas Kawasan Lindung Berdasarkan RTRW dan Tutupan Lahannya
- Tabel SD-4. Luas Penutupan Lahan dalam Kawasan Hutan dan Luar Kawasan Hutan
- Tabel SD-5. Luas Lahan Kritis
- Tabel SD-6. Luas Kerusakan Hutan
- Tabel SD-7. Luas Konversi Hutan
- Tabel SD-8. Luas Hutan Tanaman Industri

B. Keanekaragaman Hayati

Tujuan dari bagian ini adalah untuk mengidentifikasi kekayaan UPasma nutfah di wilayah Indonesia yang memiliki sedikitnya 47 ekosistem alami yang berbeda.

- Tabel SD-9. Jumlah Spesies Flora dan Fauna yang Diketahui dan Dilindungi.
- Tabel SD-10. Keadaan Flora dan Fauna yang Dilindungi

C. Air

Tujuan dari bagian ini adalah untuk mengetahui ketersediaan sumber-sumber air dan mengidentifikasi berbagai permasalahannya, seperti keperluan, kekurangan, dan pencemaran.

- Tabel SD-11. Inventarisasi Sungai
- Tabel SD-12. Inventarisasi Danau/Waduk/Situ/Embung
- Tabel SD-13. Kualitas Air Sungai
- Tabel SD-14. Kualitas Air Danau/Situ/Embung
- Tabel SD-15. Kualitas Air Sumur

D. Udara

Tujuan dari bagian ini adalah untuk mengetahui kualitas udara ambien di lokasi permukiman, industri, dan daerah padat lalu lintas

- Tabel SD-16. Kualitas Udara Ambien menurut Lokasi
- Tabel SD-17. Kualitas Air Hujan

E. Laut, Pesisir dan Pantai

Tujuannya adalah untuk mengetahui kondisi lingkungan laut pesisir dan pantai yang sangat penting untuk kehidupan nelayan dan kegiatan pariwisata.

- Tabel SD-18. Kualitas Air Laut
- Tabel SD-19. Luas Tutupan dan Kondisi Terumbu Karang
- Tabel SD-20. Luas dan Kerusakan Padang Lamun
- Tabel SD-21. Luas dan Kerapatan Hutan Mangrove

F. Iklim

Tujuannya untuk mengetahui kondisi iklim dan mengidentifikasi ada atau tidaknya pengaruh dari perubahan iklim global.

- Tabel SD-22. Curah Hujan Rata-rata Bulanan
- Tabel SD-23. Suhu Rata-rata Bulanan

G. Bencana Alam

Tujuannya untuk mengetahui intensitas terjadinya bencana baik yang disebabkan oleh proses alam maupun akibat dari kegiatan manusia.

- Tabel BA-1. Bencana Banjir, Korban, dan Kerugian
- Tabel BA-2. Bencana Kekeringan, Luas, dan Kerugian
- Tabel BA-3. Bencana Tanah Longsor, Korban, dan Kerugian
- Tabel BA-4. Bencana Kebakaran Hutan dan Lahan, Luas, dan Kerugian
- Tabel BA-5. Bencana Gempa Bumi, Korban, dan Kerugian



**Tabel SD-1. Luas Wilayah Menurut Penggunaan Lahan/Tutupan Lahan
Kabupaten : Karangasem
Tahun Data : 2009**

No.	Kecamatan	Luas Lahan (Ha)						Total
		Non Pertanian	Sawah	Lahan Kering	Perkebunan	Hutan	Lainnya	
1	Rendang	3.543,31	916,00	1.018,02	3.583,90	1.904,39	4,39	10.970,00
2	Sidemen	1.135,35	293,50	326,19	1.148,35	610,20	1,41	3.515,00
3	Manggis	2.255,51	583,08	648,02	2.281,35	1.212,25	2,79	6.983,00
4	Karangasem	3.043,63	786,82	874,45	3.078,49	1.635,83	3,77	9.423,00
5	Abang	4.329,82	1.119,32	1.243,98	4.379,41	2.327,11	5,36	13.405,00
6	Bebandem	2.632,77	680,61	756,41	2.662,93	1.415,01	3,26	8.151,00
7	Selat	2.595,31	670,92	745,65	2.625,03	1.394,88	3,21	8.035,00
8	Kubu	7.581,46	1.959,91	2.178,20	7.668,30	4.074,74	9,39	23.472,00
Total		27.117,14	7.010,16	7.790,93	27.427,77	14.574,41	33,58	83.954,00

Keterangan : Revisi RTRW Kab. Karangase,

Sumber : Bappeda Kab. Karangasem

Tabel SD-2. Luas Kawasan Hutan Menurut Fungsi/Statusnya
Kabupaten : Karangasem
Tahun Data : 2009

No.	Fungsi	Luas (Ha)
1	Kawasan Konservasi	-
2	Cagar Alam	-
3	Suaka Margasatwa	-
4	Taman Wisata	-
5	Taman Buru	-
6	Taman Nasional	-
7	Taman Hutan Raya	-
8	Hutan Lindung	15.814,77
9	Hutan Produksi	204,00
10	Hutan Produksi Terbatas	-
11	Hutan Produksi Konservasi	-
12	Hutan Kota	0,25
Total Luas Hutan		16.019,02

Keterangan : Statistik Hutbun Tahun 2008

Sumber : Dinas Kehutanan dan Perkebunan Kab. Karangasem

Tabel SD-3. Luas Kawasan Lindung berdasarkan RTRW dan Tutupan Lahannya
Kabupaten : Karangasem
Tahun Data : 2009

No.	Nama Kawasan	Luas Kawasan (Ha)	Tutupan Lahan (Ha)			
			Vegetasi	Area Terbangun	Tanah Terbuka	Badan Air
1	2	3	4	5	6	7
I.	Kawasan Lindung					
	A. Kawasan Perlindungan Terhadap Kawasan Bawahannya					
	1 Kawasan Hutan Lindung	15.814,77	-	-	-	-
	2 Kawasan Bergambut	-	-	-	-	-
	3 Kawasan Resapan Air	-	-	-	-	-
	Jumlah	15.814,77	-	-	-	-
	B. Kawasan Perlindungan Setempat					
	1 Sempadan Pantai	1.525,00	-	-	-	-
	2 Sempadan Sungai	-	-	-	-	-
	3 Kawasan Sekitar Danau atau Waduk	-	-	-	-	-
	4 Ruang Terbuka Hijau*	-	-	-	-	-
	Jumlah	1.525,00	-	-	-	-
	C. Kawasan Suaka Alam, Pelestarian Alam dan Cagar Budaya					
	1 Kawasan Suaka Alam	-	-	-	-	-
	2 Kawasan Suaka Laut dan Perairan Lainnya	-	-	-	-	-
	3 Suaka Margasatwa dan Suaka Margasatwa Laut	-	-	-	-	-
	4 Cagar Alam dan Cagar Alam Laut	-	-	-	-	-
	5 Kawasan Pantai Berhutan Bakau	-	-	-	-	-
	6 Taman Nasional dan Taman Nasional Laut	-	-	-	-	-
	7 Taman Hutan Raya	-	-	-	-	-
	8 Taman Wisata Alam dan Taman Wisata Alam Laut	-	-	-	-	-
	9 Kawasan Cagar Budaya dan Ilmu Pengetahuan	-	-	-	-	-
	Jumlah	-	-	-	-	-
	D. Kawasan Rawan Bencana					
	1 Kawasan Rawan Tanah Longsor	-	-	-	-	-
	2 Kawasan Rawan Gelombang Pasang	-	-	-	-	-
	3 Kawasan Rawan Banjir	-	-	-	-	-
	Jumlah	-	-	-	-	-
	E. Kawasan Lindung Geologi					
	1 Kawasan Cagar Alam Geologi					
	i. Kawasan Keunikan Batuan dan Fosil	-	-	-	-	-
	ii. Kawasan Keunikan Bentang Alam	-	-	-	-	-



Kabupaten

	iii. Kawasan Keunikan Proses Geologi	-	-	-	-	-
	Jumlah	-	-	-	-	-
	2 Kawasan Rawan Bencana Alam Geologi					
	i. Kawasan Rawan Letusan Gunung Berapi	-	-	-	-	-
	ii. Kawasan Rawan Gempa Bumi	-	-	-	-	-
	iii. Kawasan Rawan Gerakan Tanah	-	-	-	-	-
	iv. Kawasan yang Terletak di Zona Patahan Aktif	-	-	-	-	-
	v. Kawasan Rawan Tsunami	-	-	-	-	-
	vi. Kawasan Rawan Abrasi	-	-	-	-	-
	vii. Kawasan Rawan Gas Beracun	-	-	-	-	-
	Jumlah	-	-	-	-	-
	3 Kawasan yang Memberikan Perlindungan Terhadap Air Tanah					
	i. Kawasan Imbuhan Air Tanah	-	-	-	-	-
	ii. Sempadan Mata Air	-	-	-	-	-
	Jumlah	-	-	-	-	-
	Jumlah	-	-	-	-	-
	F. Kawasan Lindung Lainnya					
	1 Cagar Biosfer	-	-	-	-	-
	2 Ramsar	-	-	-	-	-
	3 Taman Buru	-	-	-	-	-
	4 Kawasan Perlindungan UPasma Nutfah	-	-	-	-	-
	5 Kawasan pengungsian Satwa	-	-	-	-	-
	6 Terumbu Karang	-	-	-	-	-
	7 Kawasan Koridor bagi Jenis Satwa atau Biota Laut yang Dilindungi	-	-	-	-	-
	Jumlah	-	-	-	-	-
	Jumlah Total Kawasan Lindung	17.339,77	-	-	-	-
II.	Kawasan Budidaya					
	Jumlah Total Kawasan Budidaya	-	-	-	-	-

Keterangan :

Sumber : Bappeda Kab. Karangasem

**Tabel SD-4. Luas Penutupan Lahan dalam Kawasan Hutan dan Luar Kawasan Hutan
Kabupaten : Karangasem
Tahun Data : 2009**

NO	KECAMATAN	KAWASAN HUTAN							AUP	JUMLAH	
		HUTAN TETAP					HPK	JUMLAH			
		KSA-KPA	HL	HPT	HL	JUMLAH					
1	2	3	4	5	6	7	8	9	10	11	
1	Rendang										
	a. Hutan	-	4.767,72	-	-	4.767,72	-	-	-	-	-
	b. Non Hutan	-	-	-	-	-	-	-	-	-	-
	c. Data tidak lengkap	-	-	-	-	-	-	-	-	-	-
2	Sidemen										
	a. Hutan	-	-	-	-	-	-	-	-	-	-
	b. Non Hutan	-	-	-	-	-	-	-	-	-	-
	c. Data tidak lengkap	-	-	-	-	-	-	-	-	-	-
3	Manggis										
	a. Hutan	-	-	-	-	-	-	-	-	-	-
	b. Non Hutan	-	-	-	-	-	-	-	-	-	-
	c. Data tidak lengkap	-	-	-	-	-	-	-	-	-	-
4	Karangasem										
	a. Hutan	-	446,56	-	-	446,56	-	-	-	-	-
	b. Non Hutan	-	-	-	-	-	-	-	-	-	-
	c. Data tidak lengkap	-	-	-	-	-	-	-	-	-	-
5	Abang										
	a. Hutan	-	1.356,30	-	-	1.356,30	-	-	-	-	-
	b. Non Hutan	-	-	-	-	-	-	-	-	-	-
	c. Data tidak lengkap	-	-	-	-	-	-	-	-	-	-
6	Bebandem										
	a. Hutan	-	1.077,14	-	-	1.077,14	-	-	-	-	-
	b. Non Hutan	-	-	-	-	-	-	-	-	-	-
	c. Data tidak lengkap	-	-	-	-	-	-	-	-	-	-
7	Selat										
	a. Hutan	-	1.002,31	-	-	1.002,31	-	-	-	-	-
	b. Non Hutan	-	-	-	-	-	-	-	-	-	-
	c. Data tidak lengkap	-	-	-	-	-	-	-	-	-	-
8	Kubu										
	a. Hutan	-	5.393,72	-	-	5.393,72	-	-	-	-	-
	b. Non Hutan	-	-	-	-	-	-	-	-	-	-
	c. Data tidak lengkap	-	-	-	-	-	-	-	-	-	-

Keterangan :

KSA-KPA :

HL :

HPT :

HP :

HPK :



AUP :

Sumber : Dinas Kehutanan dan Perkebunan Kab. Karangasem



Tabel SD-5. Luas Lahan Kritis
Kabupaten : Karangasem
Tahun Data : 2009

No.	Kecamatan	Luas (Ha)
1	Rendang	4.405
2	Sidemen	800
3	Manggis	3.250
4	Karangasem	3.362
5	Abang	7.851
6	Bebandem	4.615
7	Selat	3.220
8	Kubu	20.076
Total		47.579

Keterangan : Statistik Hutbun Tahun 2008

Sumber : Dinas Kehutanan dan Perkebunan Kab. Karangasem

Tabel SD-6. Luas Kerusakan Hutan
Kabupaten : Karangasem
Tahun Data : 2009

No.	Penyebab Kerusakan	Luas (Ha)
1	Kebakaran Hutan	59,00
2	Ladang Berpindah	-
3	Penebangan Liar	0,25
4	Perambahan Hutan	-
5	Lainnya	-
Total		59,25

Keterangan : Statistik Hutbun Tahun 2008

Sumber : Dinas Kehutanan dan Perkebunan Kab. Karangasem



Tabel SD-7. Luas Konversi Hutan
Kabupaten : Karangasem
Tahun Data : 2009

No.	Peruntukan	Luas (Ha)
1	Pemukiman	-
2	Pertanian	-
3	Perkebunan	-
4	Industri	-
5	Pertambangan	-
6	Lainnya	-
Total		-

Keterangan : Statistik Hutbun Tahun 2008

Sumber : Dinas Kehutanan dan Perkebunan Kab. Karangasem



Tabel SD-8. Luas Hutan Tanaman Industri
Kabupaten : Karangasem
Tahun Data : 2009

No.	Kecamatan	Luas (Ha)
1	Rendang	-
2	Sidemen	-
3	Manggis	-
4	Karangasem	-
5	Abang	-
6	Bebandem	-
7	Selat	-
8	Kubu	-
Total		-

Keterangan : Statistik Hutbun Tahun 2008

Sumber : Dinas Kehutanan dan Perkebunan Kab. Karangasem

Tabel SD-9. Jumlah Spesies Flora dan Fauna yang Diketahui dan Dilindungi

Kabupaten : Karangasem

Tahun Data : 2009

No.	Golongan	Jumlah spesies diketahui	Jumlah spesies dilindungi
1	Hewan menyusui	5	5
2	Burung	14	14
3	Reptil	-	-
4	Amphibi	6	6
5	Ikan	2	2
6	Keong	-	-
7	Serangga	-	-
8	Tumbuh-tumbuhan	14	-
Jumlah		41	27

*Keterangan : Statistik Hutbun Tahun 2008**Sumber : Dinas Kehutanan dan Perkebunan Kab. Karangasem*

**Tabel SD-10. Keadaan Flora dan Fauna yang Dilindungi
Kabupaten : Karangasem
Tahun Data : 2009**

No.	Golongan	Nama spesies	Status
1	Hewan Menyusui	1. Kera Abu - Abu	Terancam
		2. Landak	Terancam
		3. Trenggiling	Terancam
		4. Kidang	Terancam
		5. Menjangan (rusa)	Terancam
2	Burung	1. Burung Alap - Alap/Elang	Terancam
		2. Burung Madu Besar/Koak-Koak	Terancam
		3. Burung Raja Udang/Cegean	Terancam
		4. Burung Madu Kecil	Terancam
		5. Bangau Putih	Terancam
		6. Bangau Hitam	Terancam
		7. Kakatua Putih Besar Jambul Kuning	Terancam
		8. Kakatua Kecil Jambul Kuning	Terancam
		9. Kuntul Karang	Terancam
		10. Kuntul Bangau Putih/Kokokan	Terancam
		11. Burung Kipas	Terancam
		12. Burung Beo	Terancam
		13. Bangau Tongtong	Terancam
		14. Burung Hantu (Celepuk)	Terancam
3	Reptil	1	
		2	
		3	
4	Amphibi	1. Penyu Blimbing	Terancam
		2. Penyu Hijau	Terancam
		3. Penyu Tempayan	Terancam
		4. Penyu Pipih	Terancam
		5. Penyu Sisik	Terancam
		6. Penyu Lekang	Terancam
5	Ikan	1. Ikan Napoleon	Terancam
		2. Lumba - Lumba Air Laut	Terancam
		3	
6	Keong	1	
		2	
		3	
7	Serangga	1	
		2	
		3	
8	Tumbuh - Tumbuhan	1. Waru Lot	Terancam
		2. Nyamplung	Terancam
		3. Buni	Terancam



Kabupaten

	4. Ampupu	Terancam
	5. Bidara/Bukol	Terancam
	6. Bungur	Terancam
	7. Sentul	Terancam
	8. Sawo Kecil	Terancam
	9. Rasamala	Terancam
	10. Pinus	Terancam
	11. Cemara Geseng	Terancam
	12. Majegau	Terancam
	13. Akar Bahar	Terancam
	14. Panggal Buaya	Terancam

Keterangan : Pilihan status adalah endemik, terancam, dan berlimpah

Sumber : Dinas Kehutanan dan Perkebunan Kab. Karangasem

Resort KSDA Kab. Karangasem

Tabel SD-11. Inventarisasi Sungai
Kabupaten : Karangasem
Tahun Data : 2009

No.	Nama Sungai	Panjang (km)	Lebar (m)		Kedalaman (m)	Debit (m ³ /dtk)	
			Permukaan	Dasar		Maks	Min
1	Tukad Lesung-Tukad Blatung	6.000	-	-	-	-	-
2	Tukad Kunyit	6.000	-	-	-	-	-
3	Tukad Jinah	32.500	-	-	-	0,655	0,653
4	Tukad Munduk Waringin	6.000	-	-	-	-	-
5	Tukad Barak	9.000	-	-	-	0,517	0,517
6	Tukad Kalangidi	4.000	-	-	-	-	-
7	Tukad Sabu	8.000	-	-	-	-	-
8	Tukad Cau	4.500	-	-	-	-	-
9	Tukad Klontong	12.000	-	-	-	-	-
10	Tukad Kutumanak	3.500	-	-	-	-	-
11	Tukad Unda	20.000	-	-	-	12,18	0,404
12	Tukad Telagawaja	17.000	-	-	-	-	-
13	Tukad Tanah	8.000	-	-	-	-	-
14	Tukad Iseh	7.000	-	-	-	-	-
15	Tukad Dalem	7.000	-	-	-	-	-
16	Tukad Yeh Masin	7.000	-	-	-	0,506	0,506
17	Tukad Luah	3.200	-	-	-	-	-
18	Tukad Bahapi	5.000	-	-	-	-	-
19	Tukad Buah	3.400	-	-	-	-	-
20	Tukad Kerkuk	14.000	-	-	-	-	-
21	Tukad Gredeg	8.000	-	-	-	-	-
22	Tukad Ceking	2.000	-	-	-	-	-
23	Tukad Pedih	12.200	-	-	-	-	-
24	Tukad Buah	3.000	-	-	-	-	-
25	Tukad Timbul	3.000	-	-	-	-	-
26	Tukad Buhu	19.000	-	-	-	1,209	0,808
27	Tukad Nyonyo	5.000	-	-	-	-	-
28	Tukad Buitan	6.000	-	-	-	-	-
29	Tukad Mengereng	6.300	-	-	-	-	-
30	Tukad Hampo	5.800	-	-	-	-	-
31	Tukad Prapak	4.500	-	-	-	-	-
32	Tukad Telincicing	2.300	-	-	-	-	-
33	Tukad Betel	11.400	-	-	-	-	-
34	Tukad Tihis	3.200	-	-	-	-	-
35	Tukad Item	4.900	-	-	-	-	-
36	Tukad Banges	4.900	-	-	-	-	-
37	Tukad Pati	4.500	-	-	-	-	-
38	Tukad Toyo	6.700	-	-	-	-	-
39	Tukad Mantri	7.600	-	-	-	-	-
40	Tukad Nyuling	13.000	-	-	-	0,152	0,332



Kabupaten

41	Tukad Layang	10.000	-	-	-	0,130	0,100
42	Tukad Janga	9.900	-	-	-	1,841	1,226
43	Tukad Deling	6.600	-	-	-	-	-
44	Tukad Timbul	6.000	-	-	-	-	-
45	Tukad Bumbung	11.700	-	-	-	-	-
46	Tukad Batu Niti	13.000	-	-	-	-	-
47	Tukad Daya	16.300	-	-	-	-	-
48	Tukad Barak	5.200	-	-	-	-	-
49	Tukad Slangbukit	4.500	-	-	-	-	-
50	Tukad Nusu	6.000	-	-	-	-	-
51	Tukad Linggah	12.000	-	-	-	-	-
52	Tukad Sakta	7.500	-	-	-	-	-
53	Tukad Penaggungan	8.000	-	-	-	-	-
54	Tukad Buluh	10.000	-	-	-	-	-
55	Tukad Maong	6.000	-	-	-	-	-
56	Tukad Lamben	8.000	-	-	-	-	-
57	Tukad Linggah	9.000	-	-	-	-	-
58	Tukad Ketes	4.900	-	-	-	-	-
59	Tukad Bangka	10.000	-	-	-	0,773	0,267
60	Tukad Kiontong/Datah	10.000	-	-	-	-	-
61	Tukad Base	3.500	-	-	-	-	-
62	Tukad Tibulantang	6.500	-	-	-	-	-

Keterangan :

Sumber : Dinas Pekerjaan Umum Kab. Karangasem

Tabel SD-12. Inventarisasi Danau/Waduk/Situ/Embung
Kabupaten : Karangasem
Tahun Data : 2009

No.	Nama Danau/Waduk/Situ/Embung	Luas (Ha)	Volume (m3)
1	Embung Puragae	-	14.000
2	Embung Pasar Agung	-	2.000
3	Embung Yeh Koh	-	6.574
4	Embung Nangka	-	6.628
5	Embung Datah	-	15.000
6	Embung Batudawa	-	8.000
7	Embung Baturinggit	-	9.000
8	Embung Daya	-	5.000
9	Embung Seraya	-	10.000

Keterangan :

Sumber : Dinas Pekerjaan Umum Kab. Karangasem

Tabel SD-13. Kualitas Air Sungai
Kabupaten : Karangasem
Tahun Data : 2009

Parameter	Satuan	Lokasi Sampling					
		1	2	3	4	5	dst
Nama Sungai		Sungai Nyuling	Sungai Jangga	Sungai Pati	-	-	-
Waktu Pemantauan (tgl/bln/thn)		Maret 2009	Maret 2009	Maret 2009	-	-	-
FISIKA							
Tempelatur	°C	25	25	29	-	-	-
Residu Terlarut	mg/ L	163,59	140,59	90,78	-	-	-
Residu Tersuspensi	mg/L	79,9	95,9	78,62	-	-	-
KIMIA ANORGANIK							
pH	mg/L	7,7	7,8	7,7	-	-	-
BOD	mg/L	11,5	10,5	12,08	-	-	-
COD	mg/L	43,38	56,38	54,33	-	-	-
DO	mg/L	6,7	6,4	7,9	-	-	-
Total Fosfat sbg P	mg/L	0,021	0,027	0,022	-	-	-
NO 3 sebagai N	mg/L	1,59	1,76	1,64	-	-	-
NH3-N	mg/L	0,023	0,031	0,056	-	-	-
Arsen	mg/L	0,019	0,015	0,022	-	-	-
Kobalt	mg/L	0,021	0,042	0,045	-	-	-
Barium	mg/L	0,026	0,039	0,046	-	-	-
Boron	mg/L	0,014	0,035	0,032	-	-	-
Selenium	mg/L	0,02	0,016	0,021	-	-	-
Kadmium	mg/L	0,04	0,007	0,001	-	-	-
Khrom (VI)	mg/L	0,027	0,028	0,011	-	-	-
Tembaga	mg/L	0,016	0,015	0,012	-	-	-
Besi	mg/L	0,027	0,027	0,032	-	-	-
Timbal	mg/L	0,023	0,02	0,028	-	-	-
Mangan	mg/L	0,019	0,018	0,018	-	-	-
Air Raksa	mg/L	ttd	ttd	ttd	-	-	-
Seng	mg/L	0,017	0,028	0,04	-	-	-
Khlorida	mg/l	17,38	20,41	60,55	-	-	-
Sianida	mg/L	0,009	0,004	0,001	-	-	-
Fluorida	mg/L	0,01	0,022	0,046	-	-	-
Nitrit sebagai N	mg/L	0,017	0,025	0,02	-	-	-
Sulfat	mg/L	35,89	41	64,77	-	-	-
Khlorin bebas	mg/L	ttd	ttd	ttd	-	-	-
Belereng sebagai H2S	mg/L	0,001	0,001	0,002	-	-	-
MIKROBIOLOGI							
Fecal coliform	jml/100 ml	35	98	2100	-	-	-
Total coliform	jml/100 ml	5100	5175	46000	-	-	-



RADIOAKTIVITAS							
Gross-A	Bq /L	-	-	-	-	-	-
Gross-B	Bq /L	-	-	-	-	-	-
KIMIA ORGANIK							
Minyak dan Lemak	ug /L	ttd	ttd	ttd	-	-	-
Detergen sebagai MBAS	ug /L	43,52	50,52	165,22	-	-	-
Senyawa Fenol sebagai Fenol	ug /L	negatif	negatif	ttd	-	-	-
BHC	ug /L	-	-	-	-	-	-
Aldrin / Dieldrin	ug /L	-	-	-	-	-	-
Chlordane	ug /L	-	-	-	-	-	-
DDT	ug /L	-	-	-	-	-	-
Heptachlor dan heptachlor epoxide	ug /L	-	-	-	-	-	-
Lindane	ug /L	-	-	-	-	-	-
Methoxyclor	ug /L	-	-	-	-	-	-
Endrin	ug /L	-	-	-	-	-	-
Toxaphan	ug /L	-	-	-	-	-	-
Fisik Lokasi Pemantauan							
Koordinat		-	-	-	-	-	-
Ketinggian di atas permukaan laut	meter	500 - 700	> 500	> 500	-	-	-
Lebar sungai	meter	-	-	-	-	-	-
Kedalaman sungai	meter	-	-	-	-	-	-
Kemiringan sisi kiri	derajat	-	-	-	-	-	-
Kemiringan sisi kanan	derajat	-	-	-	-	-	-

Keterangan : ttd = tidak terdeteksi

Sumber : Badan Lingkungan Hidup Kab. Karangasem

Tabel SD-14. Kualitas Air Danau/Situ/Embung
Kabupaten : Karangasem
Tahun Data : 2009

Parameter	Satuan	Lokasi Sampling					
		1	2	3	4	5	dst
Nama Lokasi		Embung Yeh Kori	Embung Pasar Agung	-	-	-	-
Koordinat				-	-	-	-
Waktu Pemantauan		01 Juli 2009	01 Juli 2009	-	-	-	-
FISIKA							
Tempelatur	°C	28	28	-	-	-	-
Residu Terlarut	mg/ L	310	290	-	-	-	-
Residu Tersuspensi	mg/L	38	32	-	-	-	-
KIMIA ANORGANIK							
pH	mg/L	7,8	7,6	-	-	-	-
BOD	mg/L	36	30	-	-	-	-
COD	mg/L	42	42	-	-	-	-
DO	mg/L	6,1	6,1	-	-	-	-
Total Fosfat sbg P	mg/L	0,18	0,25	-	-	-	-
NO 3 sebagai N	mg/L	1,05	1,18	-	-	-	-
NH3-N	mg/L	0,38	0,37	-	-	-	-
Arsen	mg/L	0,03	0,02	-	-	-	-
Kobalt	mg/L	0,09	0,12	-	-	-	-
Barium	mg/L	0,04	0,09	-	-	-	-
Boron	mg/L	0,25	0,28	-	-	-	-
Selenium	mg/L	0,02	0,02	-	-	-	-
Kadmium	mg/L	0,003	0,008	-	-	-	-
Khrom (VI)	mg/L	0,02	0,02	-	-	-	-
Tembaga	mg/L	0,018	0,014	-	-	-	-
Besi	mg/L	0,18	0,26	-	-	-	-
Timbal	mg/L	ttd	ttd	-	-	-	-
Mangan	mg/L	0,03	0,02	-	-	-	-
Air Raksa	mg/L	ttd	ttd	-	-	-	-
Seng	mg/L	0,03	0,03	-	-	-	-
Khlorida	mg/l	23,67	24,56	-	-	-	-
Sianida	mg/L	0,01	ttd	-	-	-	-
Fluorida	mg/L	0,18	0,19	-	-	-	-
Nitrit sebagai N	mg/L	0,03	0,03	-	-	-	-
Sulfat	mg/L	11,23	11,98	-	-	-	-
Khlorin bebas	mg/L	ttd	ttd	-	-	-	-
Belereang sebagai H2S	mg/L	0,001	ttd	-	-	-	-
MIKROBIOLOGI							
Fecal coliform	jml/100 ml	200	150	-	-	-	-
Total coliform	jml/100 ml	2400	1200	-	-	-	-



RADIOAKTIVITAS							
Gross-A	Bq /L	ttd	ttd	-	-	-	-
Gross-B	Bq /L	ttd	ttd	-	-	-	-
KIMIA ORGANIK							
Minyak dan Lemak	ug /L	ttd	ttd	-	-	-	-
Detergen sebagai MBAS	ug /L	ttd	ttd	-	-	-	-
Senyawa Fenol sebagai Fenol	ug /L	negatif	negatif	-	-	-	-
BHC	ug /L	ttd	ttd	-	-	-	-
Aldrin / Dieldrin	ug /L	ttd	ttd	-	-	-	-
Chlordane	ug /L	ttd	ttd	-	-	-	-
DDT	ug /L	ttd	ttd	-	-	-	-
Heptachlor dan heptachlor epoxide	ug /L	ttd	ttd	-	-	-	-
Lindane	ug /L	ttd	ttd	-	-	-	-
Methoxyclor	ug /L	ttd	ttd	-	-	-	-
Endrin	ug /L	ttd	ttd	-	-	-	-
Toxaphan	ug /L	ttd	ttd	-	-	-	-

Keterangan : ttd = tidak terdeteksi

Sumber : Dinas Kesehatan Kab. Karangasem

Tabel SD-15. Kualitas Air Sumur
Kabupaten : Karangasem
Tahun Data : 2009

Parameter	Satuan	Lokasi Sampling					
		1	2	3	4	5	6
Nama Lokasi		Candidasa, Puri Bagus	Bebandem	Manggis, Amankila	Besakih, Pura Besakih	Candidasa, Alam Asmara	Jasi, Villa Pantai
Koordinat		-	-	-	-	-	-
Waktu Pemantauan		9 Nop. 2009	Mei 2009	Juni 2009	9 Mar 2009	7 Mei 2009	9 Nop 2009
FISIKA							
Tempelatur	°C	27	-	28,4	29,6	27	27
Residu Terlarut	mg/ L	475	-	332	98	546	278
Residu Tersuspensi	mg/L	1,5	-	0,5	0,13	1,87	-
KIMIA ANORGANIK							
pH	mg/L	8	-	6	7	7,4	7,6
BOD	mg/L	-	-	-	-	-	-
COD	mg/L	-	-	-	-	-	-
DO	mg/L	-	-	-	-	-	-
Total Fosfat sbg P	mg/L	-	-	-	-	-	-
NO 3 sebagai N	mg/L	-	-	0,48	-	0,29	-
NH3-N	mg/L	-	-	-	-	-	-
Arsen	mg/L	ttd	-	-	-	-	ttd
Kobalt	mg/L	-	-	-	-	-	-
Barium	mg/L	-	-	-	-	-	-
Boron	mg/L	-	-	-	-	-	-
Selenium	mg/L	ttd	-	ttd	ttd	ttd	ttd
Kadmium	mg/L	ttd	-	-	-	-	ttd
Khrom (VI)	mg/L	0,028	-	0,02	0,02	0,02	-
Tembaga	mg/L	0,03	-	-	-	-	0,29
Besi	mg/L	0,26	-	0,59	0,58	0,18	0,19
Timbal	mg/L	-	-	ttd	ttd	ttd	-
Mangan	mg/L	0,24	-	0,01	0,01	0,01	0,07
Air Raksa	mg/L	-	-	-	-	-	-
Seng	mg/L	0,85	-	ttd	0,12	ttd	0,24
Khlorida	mg/l	13,38	-	60,86	7,07	27,26	62,65
Sianida	mg/L	0,02	-	0,05	0,05	0,01	0,02
Fluorida	mg/L	0,18	-	0,1	0,34	0,29	0,28
Nitrit sebagai N	mg/L	0,02	-	0,001	0,001	0,001	0,32
Sulfat	mg/L	0,24	-	8,9	7,32	59,2	1,56
Khlorin bebas	mg/L	-	-	-	-	-	-
Belereng sebagai H2S	mg/L	-	-	-	-	-	-
MIKROBIOLOGI							
Fecal coliform	jml/100 ml	0	240	0	0	0	6
Total coliform	jml/100 ml	0	240	0	240	0	0
RADIOAKTIVITAS							

Status Lingkungan Hidup Tahun 2009



Kabupaten

Gross-A	Bq /L	-	-	-	-	-	-
Gross-B	Bq /L	-	-	-	-	-	-
KIMIA ORGANIK							
Minyak dan Lemak	ug /L	-	-	-	-	-	-
Detergen sebagai MBAS	ug /L	-	-	0,05	0,05	0,05	-
Senyawa Fenol sebagai Fenol	ug /L	-	-	-	-	-	-
BHC	ug /L	-	-	-	-	-	-
Aldrin / Dieltrin	ug /L	-	-	-	-	-	-
Chlordane	ug /L	-	-	-	-	-	-
DDT	ug /L	-	-	-	-	-	-
Heptachlor dan heptachlor epoxide	ug /L	-	-	-	-	-	-
Lindane	ug /L	-	-	-	-	-	-
Methoxyclor	ug /L	-	-	-	-	-	-
Endrin	ug /L	-	-	-	-	-	-
Toxaphan	ug /L	-	-	-	-	-	-

Keterangan : ttd = tidak terdeteksi

Sumber : Dinas Kesehatan Kab. Karangasem

Tabel SD-16. Kualitas Udara Ambien Menurut Lokasi
Kabupaten : Karangasem
Tahun Data : 2009

No.	Parameter	Satuan	Lama Pengukuran		Lokasi				
					1	2	3	4	5
Lokasi :					Jl. Gajah Mada	Terminal Subagan	BTN Taman Asri	Kawasan Wisata Candidasa	
			1	jam	23.630	30.256	21.451	38.652	-
1	SO2	µg/Nm3	24	jam	-	-	-	-	-
			1	tahun	-	-	-	-	-
			1	jam	-	-	-	-	-
2	CO	µg/Nm3	24	jam	460.890	486.560	325.670	521.120	-
			1	tahun	-	-	-	-	-
			1	jam	-	-	-	-	-
3	N02	µg/Nm3	24	jam	20.114	15.632	12.259	25.354	-
			1	tahun	-	-	-	-	-
4	O3	µg/Nm3	1	jam	-	-	-	-	-
			1	tahun	-	-	-	-	-
5	HC	µg/Nm3	3	jam	-	-	-	-	-
6	PM10	µg/Nm3	24	jam	-	-	-	-	-
7	PM2.5	µg/Nm3	24	jam	-	-	-	-	-
			1	tahun	-	-	-	-	-
8	TSP	µg/Nm3	24	jam	-	-	-	-	-
			1	tahun	-	-	-	-	-
9	Pb	µg/Nm3	24	jam	0.515	0.511	0.410	0.468	-
			1	tahun	-	-	-	-	-
10	Dustfall	µg/Nm3	30	hari	187.625	176.211	99.258	160.211	-
11	Total Fluorides sebagai F	µg/Nm3	24	jam	-	-	-	-	-
			90	hari	-	-	-	-	-
12	Fluor Index	µg/Nm3	30	hari	-	-	-	-	-
13	Khlorine & Khlorine Dioksida	µg/Nm3	24	jam	-	-	-	-	-
14	Sulphat Index	µg/Nm3	30	hari	-	-	-	-	-

Keterangan :

Sumber : Badan Lingkungan Hidup Kab. Karangasem

Tabel SD-17. Kualitas Air Hujan
Kabupaten : Karangasem
Tahun Data : 2009

No.	Parameter	Satuan	Waktu Pemantauan											
			Jan	Feb	Mar	Apr	Mei	Jun	Jul	Agus	Sep	Okt	Nov	Des
1	pH		-	-	-	-	-	-	-	-	-	-	-	-
2	DHL	µmhos/cm	-	-	-	-	-	-	-	-	-	-	-	-
3	SO ₄ ⁻²	mg/L	-	-	-	-	-	-	-	-	-	-	-	-
4	NO ₃	mg/L	-	-	-	-	-	-	-	-	-	-	-	-
5	Cr	mg/L	-	-	-	-	-	-	-	-	-	-	-	-
6	NH ₄	mg/L	-	-	-	-	-	-	-	-	-	-	-	-
7	Na	mg/L	-	-	-	-	-	-	-	-	-	-	-	-
8	Ca ²⁺	mg/L	-	-	-	-	-	-	-	-	-	-	-	-
9	Mg ²⁺	mg/L	-	-	-	-	-	-	-	-	-	-	-	-

Keterangan : Belum dilakukan pemantauan kualitas air hujan

Sumber : Dinas Kesehatan Kab. Karangasem

Tabel SD-18. Kualitas Air Laut
Kabupaten : Karangasem
Tahun Data : 2009

Parameter	Satuan	Baku Mutu	Lokasi Sampling				
			Titik 1	Titik 2	Titik 3	Titik 4	Titik 5
Nama Lokasi			Candidasa	Ujung	Tulamben	-	-
Koordinat			115°33'49,6" BT-8°30'32,3" LS	115°37'19,89" BT-8°28'41,39" LS	115°38'36,78" BT-8°19'53,73" LS	-	-
Waktu sampling (tgl/bln/thn)			-	-	-	-	-
Fisika							
1. Warna	CU	-	-	-	-	-	-
2. Bau		-	-	-	-	-	-
3. Kecerahan	M	-	-	-	-	-	-
4. Kekeruhan	NTU	-	-	-	-	-	-
5. TSS	mg/l	-	5,2	3,1	5,2	-	-
6. Sampah	-	-	-	-	-	-	-
7. Lapisan Minyak	-	-	-	-	-	-	-
8. Temperatur	°C	-	-	-	-	-	-
Kimia							
1. pH	-	-	8,24	8,35	8,31	-	-
2. Salinitas	‰	-	-	-	-	-	-
3. DO	mg/l	-	6,78	7,14	6,9	-	-
4. BOD ₅	mg/l	-	4,98	3,48	4,58	-	-
5. COD	mg/l	-	10,59	9,28	10,28	-	-
6. Amonia total	mg/l	-	-	-	-	-	-
7. NO ₂ -N	mg/l	-	-	-	-	-	-
8. NO ₃ -N	mg/l	-	0,0023	ttd	ttd	-	-
9. PO ₄ -P	mg/l	-	0,036	0,071	0,06	-	-
10. Sianida (CN)	mg/l	-	-	-	-	-	-
11. Sulfida (H ₂ S)	mg/l	-	ttd	0,5	ttd	-	-
12. Klor	mg/l	-	-	-	-	-	-
13. Minyak bumi	mg/l	-	0,0023	ttd	0,0015	-	-
14. Fenol	mg/l	-	-	-	-	-	-
15. Pestisida	mg/l	-	-	-	-	-	-
16. PCB	mg/l	-	-	-	-	-	-
17. Deterjen	mg/l	-	ttd	ttd	ttd	-	-
18. Merkuri (Hg)	mg/l	-	-	-	-	-	-
19. Krom (Cr)	mg/l	-	-	-	-	-	-
20. Mangan (Mn)	mg/l	-	-	-	-	-	-
21. Arsen (As)	mg/l	-	-	-	-	-	-
22. Selenium (Se)	mg/l	-	-	-	-	-	-
23. Kadmium (Cd)	mg/l	-	0,009	0,011	0,006	-	-
24. Tembaga (Cu)	mg/l	-	-	-	-	-	-



Kabupaten

25. Timbal (Pb)	mg/l	-	0,036	0,029	0,035	-	-
26. Besi	mg/l	-	-	-	-	-	-
27. Seng (Zn)	mg/l	-	-	-	-	-	-
28. Nikel	mg/l	-	-	-	-	-	-
29. Cobalt (Co)	mg/l	-	-	-	-	-	-
30. Perak (Ag)	mg/l	-	-	-	-	-	-
Biologi							
31. E coli	MPN/100 ml	-	-	-	-	-	-
32. Coliform	MPN/100 ml	-	12	-	-	-	-

Keterangan : ttd = tidak terdeteksi

Sumber : Dinas Kesehatan Kab. Karangasem

Tabel SD-19. Luas Tutupan dan Kondisi Terumbu Karang
Kabupaten : Karangasem
Tahun Data : 2009

No.	Kecamatan (di pesisir)	Luas Tutupan (Ha)	Persentase Luas Terumbu Karang (%)			
			Sangat Baik	Baik	Sedang	Rusak
1	Rendang	-	-	-	-	-
2	Sidemen	-	-	-	-	-
3	Manggis	83,50	100	-	-	-
4	Karangasem	567,00	100	-	-	-
5	Abang	122,00		-	-	-
6	Bebandem	-	-	-	-	-
7	Selat	-	-	-	-	-
8	Kubu	242,50	100,00	-	-	-

Keterangan :

Sumber : Dinas Peternakan, Kelautan dan Perikanan Kab. Karangasem

**Tabel SD-20. Luas dan Kerusakan Padang Lamun
Kabupaten : Karangasem
Tahun Data : 2009**

No.	Kecamatan (di pesisir)	Luas (Ha)	Persentase Area Kerusakan (%)
1	Rendang	-	-
2	Sidemen	-	-
3	Manggis	-	-
4	Karangasem	58,20	-
5	Abang	-	-
6	Bebandem	-	-
7	Selat	-	-
8	Kubu	-	-

Keterangan :

Sumber : Dinas Peternakan, Kelautan dan Perikanan Kab. Karangasem



Tabel SD-21. Luas dan Kerapatan Hutan Mangrove
Kabupaten : Karangasem
Tahun Data : 2009

No	Lokasi	Luas Lokasi (ha)	Persentase tutupan (%)	Kerapatan (pohon/ha)
1	-	-	-	-
2	-	-	-	-
3	-	-	-	-
4	-	-	-	-
5	-	-	-	-
	Total	-	-	-

Keterangan : Statistik Hutbun Tahun 2008

Sumber : Dinas Kehutanan dan Perkebunan Kab. Karangasem



Kabupaten

Tabel SD-22. Curah Hujan Rata-Rata Bulanan

Kabupaten : Karangasem

Tahun Data : 2009

No.	Kecamatan	Curah Hujan Rata-Rata Bulanan (mm)											
		Jan	Feb	Mar	Apr	Mei	Jun	Jul	Ags	Sep	Okt	Nop	Des
1	Rendang	650,0	866,0	1.148,0	523,0	130,0	-	40,0	60,0	364,0	438,0	888,0	369,0
2	Sidemen	128,0	237,0	415,0	235,0	354,0	46,0	73,0	147,0	140,0	419,0	621,0	569,0
3	Manggis	155,0	169,5	75,5	105,5	99,0	-	20,5	18,0	99,5	146,5	209,5	238,5
4	Karangasem	153,0	307,0	297,0	88,0	103,0	-	-	21,0	46,0	244,0	314,0	172,0
5	Abang	231,0	461,3	239,5	70,2	117,4	8,3	5,2	15,9	24,8	197,9	350,8	505,5
6	Bebandem	125,0	365,0	348,0	188,0	233,0	73,0	-	-	168,0	476,0	519,0	485,0
7	Selat	315,0	317,0	291,0	164,0	238,0	7,0	94,0	168,0	253,0	470,0	497,0	418,0
8	Kubu	190,0	232,5	151,0	42,5	-	-	-	-	-	21,0	75,5	123,0
	TOTAL	1.947,0	2.955,3	2.965,0	1.416,2	1.274,4	134,3	232,7	429,9	1.095,3	2.412,4	3.474,8	2.880,0

Keterangan :

Sumber : Stasiun Geofisika Karangasem - BMKG



Kabupaten

Tabel SD-23. Suhu Rata-Rata Bulanan
Kabupaten : Karangasem
Tahun Data : 2009

No.	Kecamatan	Suhu Udara Rata-Rata Bulanan (°C)											
		Jan	Feb	Mar	Apr	Mei	Jun	Jul	Ags	Sep	Okt	Nop	Des
1	Rendang	-	-	-	-	-	-	-	-	-	-	-	-
2	Sidemen	-	-	-	-	-	-	-	-	-	-	-	-
3	Manggis	-	-	-	-	-	-	-	-	-	-	-	-
4	Karangasem	-	-	-	-	-	-	-	-	-	-	-	-
5	Abang	26,6	26	26,5	27,1	26,8	26,3	25,5	25,7	26,8	28	26,6	26
6	Bebandem	-	-	-	-	-	-	-	-	-	-	-	-
7	Selat	-	-	-	-	-	-	-	-	-	-	-	-
8	Kubu	-	-	-	-	-	-	-	-	-	-	-	-
	TOTAL	-	-	-	-	-	-	-	-	-	-	-	-

Keterangan : Data yang tersedia hanya pada Kec. Abang

Sumber : Stasiun Geofisika Karangasem - BMKG



Kabupaten

Tabel BA-1. Bencana Banjir, Korban, dan Kerugian

Kabupaten : Karangasem

Tahun Data : 2009

No	Kecamatan	Total Area Terendam (ha)	Korban		Perkiraan Kerugian (Rp.)
			Mengungsi	Meninggal	
1	Rendang	-	-	-	-
2	Sidemen	-	-	-	-
3	Manggis	-	-	-	-
4	Karangasem	-	-	-	-
5	Abang	-	-	-	-
6	Bebandem	-	-	-	-
7	Selat	-	-	-	-
8	Kubu	-	-	-	-
	TOTAL	-	-	-	-

Keterangan : Selama Tahun 2009 intensitas banjir kecil dan tidak menimbulkan kerusakan

Sumber : Kesbanglhmas Kab. Karangasem



Kaupaten

**Tabel BA-2. Bencana Kekeringan, Luas, dan Kerugian
Kabupaten : Karangasem
Tahun Data : 2009**

No	Kecamatan	Total Areal Padi Gagal Panen (Ha)	Perkiraan Kerugian (Rp)
1	Rendang	-	-
2	Sidemen	-	-
3	Manggis	-	-
4	Karangasem	5	25.000.000
5	Abang	-	-
6	Bebandem	-	-
7	Selat	-	-
8	Kubu	-	-
	TOTAL	5	25.000.000

Keterangan :

Sumber : Dinas Pertanian Kab. Karangasem



Kaupaten

Tabel BA-3. Bencana Tanah Longsor, Korban, dan Kerugian
Kabupaten : Karangasem
Tahun Data : 2009

No	Kecamatan	Jumlah Korban Meninggal	Perkiraan Kerugian
		(jiwa)	(Rp.)
1	2	3	4
1	Rendang	2	45.500.000
2	Sidemen	-	5.000.000
3	Manggis	-	-
4	Karangasem	-	48.447.875
5	Abang	-	61.100.000
6	Bebandem	-	-
7	Selat	-	-
8	Kubu	-	25.000.000
	TOTAL	2	185.047.875

Keterangan :

Sumber : Kesbanglinmas Kab. Karangasem



Kabupaten

**Tabel BA-4. Bencana Kebakaran Hutan/Lahan, Luas, dan Kerugian
Kabupaten : Karangasem
Tahun Data : 2009**

No	Kecamatan	Perkiraan Luas Hutan/Lahan Terbakar (Ha)	Perkiraan Kerugian (Rp.)
1	Rendang	6	6.000.000
2	Sidemen	-	-
3	Manggis	-	-
4	Karangasem	-	-
5	Abang	9	9.000.000
6	Bebandem	3	6.000.000
7	Selat	-	-
8	Kubu	41	34.500.000
	TOTAL	59	55.500.000

Keterangan : Statistik Hutbun 2008

Sumber : Dinas Kehutanan dan Perkebunan Kab. Karangasem



Kabupaten

Tabel BA-5. Bencana Alam Gempa Bumi, Korban, dan Kerugian
Kabupaten : Karangasem
Tahun Data : 2009

No	Kecamatan	Jumlah Korban Meninggal	Perkiraan Kerugian
		(jiwa)	(Rp.)
1	Rendang	-	-
2	Sidemen	-	-
3	Manggis	-	-
4	Karangasem	-	-
5	Abang	-	-
6	Bebandem	-	-
7	Selat	-	-
8	Kubu	-	-
	TOTAL	-	-



Keterangan : Selama Tahun 2009 intensitas gempa kecil dan tidak menimbulkan kerusakan

Sumber : Kesbanglinmas Kab. Karangasem



BAB II

TEKANAN TERHADAP LINGKUNGAN



PENYUSUNAN LAPORAN
STATUS LINGKUNGAN HIDUP DAERAH (SLHD)
KABUPATEN KARANGASEM
TAHUN 2009



BAB II

TEKANAN TERHADAP LINGKUNGAN

A. Kependudukan

Tujuannya untuk mengetahui struktur penduduk, penyebaran, golongan umur dan jenis kelamin yang dapat dipakai sebagai indikator pola migrasi, rasio ketergantungan umur, dan rasio jenis kelamin. Sedangkan indikator pendidikan bertujuan untuk mengetahui korelasi tingkat pendidikan dengan kualitas lingkungan hidup.

Tabel DE-1.	Luas Wilayah, Jumlah Penduduk, Laju Pertumbuhan dan Kepadatan per Kecamatan
Tabel DE-2.	Penduduk Laki-laki menurut Golongan Umur per Kecamatan
Tabel DE-3.	Penduduk Perempuan menurut Golongan Umur per Kecamatan
Tabel DE-4.	Migrasi Selama Hidup Menurut Golongan Umur dan Jenis Kelamin
Tabel DE-5.	Jumlah Penduduk di Laut, di Pesisir
Tabel DS-1.	Penduduk Laki-laki Berusia 5-24 Tahun Menurut Golongan Umur dan Status Pendidikan
Tabel DS-2.	Penduduk Perempuan Berusia 5-24 Tahun Menurut Golongan Umur dan Status Pendidikan
Tabel DS-3.	Penduduk Laki-laki Berumur 5 Tahun Keatas Menurut Golongan Umur dan Pendidikan Tertinggi
Tabel DS-4.	Penduduk Perempuan Berumur 5 Tahun Keatas Menurut Golongan Umur dan Pendidikan Tertinggi
Tabel DS-5.	Jumlah Penduduk, Luas Daerah, Kepadatan, Jumlah Sekolah Menurut Kecamatan dan Tingkat Pendidikan

B. Permukiman

Tujuannya adalah untuk mengetahui perkiraan beban limbah cair dan padat yang bersumber dari rumah tangga.

Tabel SE-1.	Jumlah Rumah Tangga Miskin menurut Kecamatan
Tabel SE-2.	Jumlah Rumah Tangga menurut Lokasi Tempat Tinggal
Tabel SE-3.	Jumlah Rumah Tangga dan Sumber Air Minum
Tabel SP-1.	Jumlah Rumah Tangga dan menurut Cara Pembuangan Sampah
Tabel SP-2.	Jumlah Rumah Tangga dan Fasilitas Tempat Buang Air Besar
Tabel SP-3.	Jumlah Rumah Tangga dan Tempat Buangan Akhir Tinja Tanpa Tanki Septik
Tabel SP-4.	Jumlah Rumah Tangga menurut Kecamatan dan Perkiraan Timbulan Sampah per Hari.

C. Kesehatan

Tujuannya untuk menghitung angka kelahiran umur khusus, angka kelahiran umum dan angka kelahiran kasar, estimasi angka kematian anak, dan mengetahui pola penyakit yang dominan pernah diderita menurut kelompok umur.

Tabel DS-6.	Jumlah Pasangan Usia Subur, Jumlah Anak Lahir Hidup, dan Jumlah Anak Masih Hidup menurut Golongan Umur Ibu
Tabel DS-7.	Jumlah Kematian dalam Setahun Menurut Golongan Umur dan Jenis Kelamin



- Tabel DS-8. Jenis Penyakit Utama yang Diderita Penduduk
Tabel SP-5. Perkiraan Volume Limbah Padat dan Limbah Cair dari Rumah Sakit

D. Pertanian

Tujuannya adalah untuk menghitung perkiraan beban pencemaran air limbah dan emisi CO₂ dari Kegiatan Pertanian dan Peternakan serta untuk mengetahui luas perubahan lahan pertanian menjadi lahan non pertanian

- Tabel SE-4. Luas Lahan Sawah menurut Frekuensi Penanaman, dan Hasil Produksi per Hektar
Tabel SE-5. Produksi Tanaman Palawija menurut Jenis Tanaman
Tabel SE-6. Luas Lahan dan Produksi Perkebunan Besar dan Rakyat menurut Jenis Tanaman
Tabel SE-7. Penggunaan Pupuk untuk Tanaman Perkebunan menurut Jenis Pupuk
Tabel SE-8. Penggunaan Pupuk untuk Tanaman Padi dan Palawija menurut Jenis Pupuk
Tabel SE-9. Luas Perubahan Lahan Pertanian menjadi Lahan Non Pertanian
Tabel SE-10. Jumlah Hewan Ternak menurut Jenis Ternak
Tabel SE-11. Jumlah Hewan Unggas menurut Jenis Unggas
Tabel SP-6. Perkiraan Emisi Gas Metan (CH₄) dari Lahan Sawah
Tabel SP-7. Perkiraan Emisi Gas Metan (CH₄) dari Kegiatan Peternakan
Tabel SP-8. Perkiraan Emisi Gas CO₂ dari Penggunaan Pupuk Urea

E. Industri

Tujuannya adalah untuk mengetahui beban pencemaran industri yang masuk ke lingkungan, terutama media air dan udara

- Tabel SE-12. Jumlah Industri/Kegiatan Usaha Skala Menengah dan Besar
Tabel SE-13. Jumlah Industri/Kegiatan Usaha Skala Kecil
Tabel SP-9. Perkiraan Beban Pencemaran Limbah Cair dari Industri Skala Menengah dan Besar
Tabel SP-10. Perkiraan Beban Pencemaran Limbah Cair dari Industri Skala Kecil

F. Pertambangan

- Tabel SE-14. Luas Areal dan Produksi Pertambangan menurut Jenis dan Golongan Pertambangan
Tabel SE-15. Luas Areal dan Produksi Pertambangan Rakyat menurut Jenis dan Golongan Pertambangan

F. Energi

Tujuannya untuk mengetahui jumlah penggunaan energi dari berbagai sektor dan memperkirakan emisi CO₂ yang dihasilkan.

- Tabel SE-16. Jumlah Kendaraan Bermotor menurut Jenis Kendaraan dan Bahan Bakar yang Digunakan
Tabel SE-17. Jumlah Stasiun Pompa Bensin Umum (SPBU) dan Rata-rata Penjualan Bahan Bakar Minyak (BBM)
Tabel SE-18. Konsumsi Bahan Bakar Minyak (BBM) untuk Sektor Industri menurut Jenis Bahan Bakar
Tabel SE-19. Jumlah Rumah Tangga dan Penggunaan Bahan Bakar untuk Memasak
Tabel SP-11. Perkiraan Emisi CO₂ dari Konsumsi Energi menurut Sektor Pengguna

G. Transportasi

- Tabel SE-20. Panjang Jalan menurut Kewenangan
Tabel SE-21. Sarana Terminal Kendaraan Penumpang Umum
Tabel SE-22. Sarana Pelabuhan Laut, Sungai, dan Danau
Tabel SE-23. Sarana Pelabuhan Udara
Tabel SP-12. Perkiraan Jumlah Limbah Padat dari Sarana Transportasi



H. Pariwisata

Tujuannya adalah untuk mengetahui jumlah limbah padat dan cair yang dihasilkan dari obyek wisata dan hotel

Tabel SE-24. Lokasi Obyek Wisata , Jumlah Pengunjung, dan Luas Kawasan

Tabel SE-25. Sarana Hotel/Penginapan, Jumlah Kamar, dan Tingkat Hunian

Tabel SP-13. Perkiraan Volume Limbah padat dari Obyek Wisata

Tabel SP-14. Perkiraan Beban Pencemaran Limbah Cair dan Volume Limbah Padat dari Hotel

J. Limbah B3

Tujuannya untuk mendeteksi jumlah Limbah B3 yang dihasilkan oleh kegiatan di suatu daerah dan statusnya, termasuk aktivitas pemindahan atau pengangkutannya.

Tabel SP-15. Perusahaan Penghasil Limbah B3, Jenis Limbah dan Volumanya

Tabel SP-16. Perusahaan yang Mendapat izin untuk Penyimpanan, Pengumpulan, Pengolahan, Pemanfaatan, dan Pemusnahan (Land fill) Limbah B3.

Tabel SP-17. Perusahaan yang Mendapat Rekomendasi dan Izin dari Perhubungan untuk Pengangkutan Limbah B3



Kabupaten

Tabel DE-1. Luas Wilayah, Jumlah Penduduk, Laju Pertumbuhan dan Kepadatan per Kecamatan
Kabupaten : Karangasem
Tahun Data : 2009

No.	Kecamatan	Luas (km2)	Jumlah Penduduk	Pertumbuhan Penduduk	Kepadatan Penduduk
1	Rendang	109,70	35.617	-0,02	325,00
2	Sidemen	35,15	33.803	0,40	962,00
3	Manggis	69,83	46.785	0,23	670,00
4	Karangasem	94,23	84.806	0,19	900,00
5	Abang	134,05	68.294	0,67	509,00
6	Bebandem	81,51	48.989	0,98	601,00
7	Selat	80,35	38.469	0,54	479,00
8	Kubu	234,72	70.718	0,82	301,00
	Total	839,54	427.481	0,49	509,00

Keterangan : Berdasarkan Registrasi Penduduk 2007

Sumber : Badan Pusat Statistik Kab. Karangasem



**Tabel DE-2. Penduduk Laki-Laki Menurut Golongan Umur per Kecamatan
Kabupaten : Karangasem
Tahun Data : 2009**

No.	Kecamatan	0-14	15-19	40-54	55-64	65+	Jumlah
1	Rendang	4.833	1.503	2.667	1.329	1.126	11.458
2	Sidemen	4.294	1.257	1.963	1.092	1.091	9.697
3	Manggis	5.656	1.779	2.761	1.706	1.603	13.505
4	Karangasem	11.273	3.408	4.967	2.661	2.256	24.565
5	Abang	9.619	3.056	4.167	2.191	1.998	21.031
6	Bebandem	6.352	1.973	3.084	1.694	1.508	14.611
7	Selat	4.859	1.595	2.389	1.425	1.399	11.667
8	Kubu	11.510	3.315	3.329	1.799	1.590	21.543
	Total	58.396	17.886	25.327	13.897	12.571	128.077

Keterangan :

Sumber : Dinas Catatan Sipil Kab. Karangasem



Kabupaten

Tabel DE-3. Penduduk Perempuan Menurut Golongan Umur per Kecamatan

Kabupaten : Karangasem

Tahun Data : 2009

No.	Kecamatan	0-14	15-19	40-54	55-64	65+	Jumlah
1	Rendang	4.569	1.363	2.621	1.399	1.322	11.274
2	Sidemen	3.936	1.225	2.260	1.181	1.122	9.724
3	Manggis	5.422	1.692	2.930	1.797	1.765	13.606
4	Karangasem	16.227	3.137	5.302	2.838	2.577	30.081
5	Abang	8.973	2.865	4.296	2.284	2.101	20.519
6	Bebandem	5.954	1.839	3.384	1.803	1.809	14.789
7	Selat	4.619	1.467	2.677	1.583	1.461	11.807
8	Kubu	10.448	3.071	3.433	1.892	1.512	20.356
	Total	60.148	16.659	26.903	14.777	13.669	132.156

Keterangan :

Sumber : Dinas Catatan Sipil Kab. Karangasem



Kabupaten

Tabel DE-4. Migrasi Selama Hidup Menurut Golongan Umur dan Jenis Kelamin

Kabupaten : Karangasem

Tahun Data : 2009

No.	Kecamatan	Datang		Pindah	
		Laki-Laki	Perempuan	Laki-Laki	Perempuan
1	Rendang	18	59	20	62
2	Sidemen	10	60	55	75
3	Manggis	167	235	25	159
4	Karangasem	40	72	13	60
5	Abang	2	66	8	63
6	Bebandem	59	76	62	153
7	Selat	66	133	71	103
8	Kubu	156	210	56	189
	Total	518	911	310	864

Keterangan :

Sumber : Dinas Catatan Sipil Kab. Karangasem



Tabel DE-5. Jumlah Penduduk di Laut, di Pesisir
Kabupaten : Karangasem
Tahun Data : 2009

No.	Kecamatan	Jumlah Desa	Jumlah Penduduk	Jumlah Rumah Tangga
1	Rendang	-	-	-
2	Sidemen	-	-	-
3	Manggis	5	6.828	1.366
4	Karangasem	8	17.237	3.447
5	Abang	4	6.423	1.285
6	Bebandem	-	-	-
7	Selat	-	-	-
8	Kubu	7	11.822	2.364
	Total	24	42.310	8.462

Keterangan : Dengan Asumsi 1 KK Terdiri Dari 4 Orang

Sumber : Dinas Peternakan, Kelautan dan Perikanan



Kabupaten

Tabel DS-1. Penduduk Laki-laki Berusia 5-24 Tahun Menurut Golongan Umur dan Status Pendidikan

Kabupaten : Karangasem

Tahun Data : 2009

No.	Umur	Tidak Sekolah	SD	SLTP	SLTA	Diploma	Universitas
1	5-6	737	-	-	-	-	-
2	7-12	-	30.561	-	-	-	-
3	13-15	-	-	20.374	-	-	-
4	16-18	-	-	-	19.091	-	-
5	19-24	-	-	-	-	-	4.495
Jumlah		737	30.561	20.374	19.091	-	4.495

Keterangan :

Sumber : Dinas Catatan Sipil Kab. Karangasem



Kabupaten

Tabel DS-2. Penduduk Perempuan Berusia 5-24 Tahun Menurut Golongan Umur dan Status

Pendidikan

Kabupaten : Karangasem

Tahun Data : 2009

No.	Umur	Tidak Sekolah	SD	SLTP	SLTA	Diploma	Universitas
1	5-6	-	-	-	-	-	-
2	7-12	-	33.617	-	-	-	-
3	13-15	-	-	22.411	-	-	-
4	16-18	-	-	-	20.046	-	-
5	19-24	-	-	-	-	-	3.596
	Jumlah	756	33.617	22.411	20.046	-	3.596

Keterangan :

Sumber : Dinas Catatan Sipil Kab. Karangasem



Kabupaten

Tabel DS-3. Penduduk Laki-laki Berusia 5 Tahun Ke Atas Menurut Golongan Umur dan Pendidikan Tertinggi

Kabupaten : Karangasem

Tahun Data : 2009

x	Umur	Tidak pernah sekolah	Pendidikan tertinggi							
			Tidak tamat SD	SD	SLTP	SLTA	Diploma	S1	S2	S3
5	5-9	737	-	12.224	-	-	-	-	-	-
10	10-14	-	-	18.337	8.150	-	-	-	-	-
15	15-19	-	-	-	12.224	11.454	-	-	-	-
20	20-24	-	-	-	-	7.637	-	2.697	-	-
25	25-29	-	-	-	-	-	-	1.798	-	-
30	30-34	-	-	-	-	-	-	-	-	-
35	35-39	-	-	-	-	-	-	-	-	-
40	40-44	-	-	-	-	-	-	-	-	-
45	45-49	-	-	-	-	-	-	-	-	-
50	50-54	-	-	-	-	-	-	-	-	-
55	55-59	-	-	-	-	-	-	-	-	-
60	60-64	-	-	-	-	-	-	-	-	-
65	65-69	-	-	-	-	-	-	-	-	-
70	70-74	-	-	-	-	-	-	-	-	-
75	>75	-	-	-	-	-	-	-	-	-
Jumlah		737	-	30.561	20.374	19.091	-	4.495	-	-

Keterangan :

Sumber : Dinas Catatan Sipil Kab. Karangasem



Kabupaten

Tabel DS-4. Penduduk Perempuan Berusia 5 Tahun Ke Atas Menurut Golongan Umur dan Pendidikan Tertinggi

Kabupaten : Karangasem

Tahun Data : 2009

x	Umur	Tidak pernah sekolah	Pendidikan tertinggi							
			Tidak tamat SD	SD	SLTP	SLTA	Diploma	S1	S2	S3
1	2	3	4	5	6	7	8	9	10	11
5	5-9	756	-	13.446	-	-	-	-	-	-
10	10-14	-	-	20.171	8.964	-	-	-	-	-
15	15-19	-	-	-	13.447	12.027	-	-	-	-
20	20-24	-	-	-	-	8.019	-	2.157	-	-
25	25-29	-	-	-	-	-	-	1.439	-	-
30	30-34	-	-	-	-	-	-	-	-	-
35	35-39	-	-	-	-	-	-	-	-	-
40	40-44	-	-	-	-	-	-	-	-	-
45	45-49	-	-	-	-	-	-	-	-	-
50	50-54	-	-	-	-	-	-	-	-	-
55	55-59	-	-	-	-	-	-	-	-	-
60	60-64	-	-	-	-	-	-	-	-	-
65	65-69	-	-	-	-	-	-	-	-	-
70	70-74	-	-	-	-	-	-	-	-	-
75	>75	-	-	-	-	-	-	-	-	-
Jumlah		756	-	33.617	22.411	20.046	-	3.596	-	-

Keterangan :

Sumber : Dinas Catatan Sipil Kab. Karangasem



Kabupaten

Tabel DS-5. Jumlah Penduduk, Luas Daerah, Kepadatan, Jumlah Sekolah Menurut
Kecamatan dan Tingkat Pendidikan

Kabupaten : Karangasem

Tahun Data : 2009

No.	Kecamatan	Jumlah penduduk	Luas	SD	SLTP	SLTA
			(km ²)	(unit)	(unit)	(unit)
1	Rendang	35.617	109,70	33	2	1
2	Sidemen	33.803	35,15	30	3	1
3	Manggis	46.785	69,83	45	4	3
4	Karangasem	84.806	94,23	73	10	8
5	Abang	68.294	134,05	59	5	3
6	Bebandem	48.989	81,51	41	4	1
7	Selat	38.469	80,35	34	3	2
8	Kubu	70.718	234,72	51	4	2
Jumlah		427.481	839,54	366	35	21

Keterangan :

Sumber : Dinas Pendidikan Kab. Karangasem



Kabupaten

**Tabel SE-1. Jumlah Rumah Tangga Miskin Menurut Kecamatan
Kabupaten : Karangasem
Tahun Data : 2009**

No.	Kecamatan	Jumlah Rumah Tangga	Jumlah Rumah Tangga Miskin
1	Rendang	8.328	1.333
2	Sidemen	7.960	2.636
3	Manggis	11.049	1.880
4	Karangasem	19.520	8.577
5	Abang	16.895	6.503
6	Bebandem	12.443	5.803
7	Selat	10.244	2.975
8	Kubu	16.474	6.211

Keterangan :

Sumber : Badan Pusat Statistik Kab. Karangasem



**Tabel SE-2. Jumlah Rumah Tangga menurut Lokasi Tempat Tinggal
Kabupaten : Karangasem
Tahun Data : 2009**

No.	Lokasi Permukiman	Jumlah Rumah Tangga
1.	Mewah	-
2.	Menengah	-
3.	Sederhana	-
4.	Kumuh	-
5.	Bantaran Sungai	-
6.	Pasang Surut	-

Keterangan : Belum dilakukan pengklasifikasian lokasi permukiman

Sumber : Badan Pusat Statistik Kab. Karangasem



**Tabel SE-3. Jumlah Rumah Tangga dan Sumber Air Minum
Kabupaten : Karangasem
Tahun Data : 2009**

No.	Kecamatan	Ledeng	Sumur	Sungai	Hujan	Kemasan	Lainnya
1	Rendang	2.773	482	241	1.707	63	3.089
2	Sidemen	2.641	459	229	1.625	60	2.941
3	Manggis	3.698	643	321	2.277	85	4.120
4	Karangasem	7.363	1.280	639	4.532	169	8.201
5	Abang	5.637	980	489	3.470	129	6.279
6	Bebandem	4.163	724	361	2.562	95	4.637
7	Selat	3.568	620	310	2.196	82	3.975
8	Kubu	5.574	969	484	3.431	128	6.209
Total		35.417	6.157	3.073	21.801	811	39.451

Keterangan :

Sumber : Badan Pusat Statistik Kab. Karangasem



**Tabel SP-1. Jumlah Rumah Tangga dan menurut Cara Pembuangan Sampah
Kabupaten : Karangasem
Tahun Data : 2009**

No.	Kecamatan	Jumlah RT	Cara Pembuangan				
			Angkut	Timbun	Bakar	Ke Kali	Lainnya
1	Rendang	8.328	2.498	1.665	166	445	3.554
2	Sidemen	7.960	2.388	1.542	159	405	3.466
3	Manggis	11.049	3.214	2.209	265	351	4.810
4	Karangasem	19.520	11.712	4.684	242	345	2.068
5	Abang	16.895	5.068	3.379	337	844	7.267
6	Bebandem	12.443	3.732	3.235	313	622	4.541
7	Selat	10.244	3.078	2.048	245	524	4.354
8	Kubu	16.474	4.972	3.294	329	840	7.069

Keterangan :

Sumber : Dinas Kebersihan dan Pertamanan Kab. Karangasem



Kabupaten

**Tabel SP-2. Jumlah Rumah Tangga dan Fasilitas Tempat Buang Air Besar
Kabupaten : Karangasem
Tahun Data : 2009**

No.	Kecamatan	Jumlah RT	Tempat Buang Air Besar			
			Sendiri	Bersama	Umum	Tidak Ada
1	Rendang	8.328	2.986	1.107	-	4.235
2	Sidemen	7.960	2.854	1.058	-	4.048
3	Manggis	11.049	3.962	1.468	-	5.618
4	Karangasem	19.520	7.000	2.594	-	9.926
5	Abang	16.895	6.059	2.245	-	8.591
6	Bebandem	12.443	4.462	1.654	-	6.327
7	Selat	10.244	3.673	1.361	-	5.209
8	Kubu	16.474	5.908	2.189	-	8.377

Keterangan : Berdasarkan Survey Sosial Ekonomi Nasional 2007

Sumber : Badan Pusat Statistik Kab. Karangasem



Kabupaten

**Tabel SP-3. Jumlah Rumah Tangga dan Tempat Buangan Akhir Tinja Tanpa Tangki Septik
Kabupaten : Karangasem
Tahun Data : 2009**

No.	Kecamatan	Jumlah Rumah Tangga
1	Rendang	5.045
2	Sidemen	4.822
3	Manggis	6.693
4	Karangasem	11.825
5	Abang	10.234
6	Bebandem	7.537
7	Selat	6.205
8	Kubu	9.979

Keterangan : Berdasarkan Survey Sosial Ekonomi Nasional 2007

Sumber : Badan Pusat Statistik Kab. Karangasem



Tabel SP-4. Jumlah Rumah Tangga menurut Kecamatan dan Perkiraan Timbunan Sampah per Hari

Kabupaten : Karangasem

Tahun Data : 2009

No.	Kecamatan	Jumlah Rumah Tangga	Timbunan Sampah (m ³ /hari)
1	Rendang	8.328	14.574
2	Sidemen	7.960	13.930
3	Manggis	11.049	19.335,15
4	Karangasem	19.520	34.160
5	Abang	16.895	29.566,25
6	Bebandem	12.443	21.775,25
7	Selat	10.244	17.927
8	Kubu	16.474	28.825
Total		102.913	180.092,65

Keterangan :

Sumber : Dinas Kebersihan dan Pertamanan Kab. Karangasem



Kabupaten

Tabel DS-6. Jumlah Pasangan Usia Subur, Jumlah Anak Lahir Hidup,
dan Jumlah Anak Masih Hidup menurut Golongan Umur Ibu

Kabupaten : Karangasem

Tahun Data : 2009

Umur	Jumlah Perempuan	Jumlah Anak Lahir Hidup	Jumlah Anak Masih Hidup
15-19	352	31.176	31.176
20-24	-	-	-
25-29	4479	-	-
30-34	-	-	-
35-39	-	-	-
40-44	-	-	-
45-49	-	-	-

Keterangan : Data yang tersedia secara umum

Sumber : Dinas Catatan Sipil Kab. Karangasem



Kabupaten

Tabel DS-7. Jumlah Kematian dalam Setahun menurut
Golongan Umur dan Jenis Kelamin

Kabupaten : Karangasem

Tahun Data : 2009

No.	Umur	Jumlah Kematian (jiwa)	
		Laki-laki	Perempuan
1.	< 1	-	-
2.	1 – 4	-	-
3.	5 – 14	-	-
4.	15 – 44	-	-
5.	> 44	-	-
	Jumlah	505	424

Keterangan : Data yang tersedia secara umum

Sumber : Dinas Catatan Sipil Kab. Karangasem



**Tabel DS-8. Jenis Penyakit Utama yang Diderita
Penduduk**

Kabupaten : Karangasem

Tahun Data : 2009

No.	Jenis Penyakit	Jumlah Penderita	% terhadap Total Penderita
1	Infeksi akut lain pada saluran pernafasan bagian atas	47.444	34
2	Penyakit pada sistem otot dan jaringan pengikat (penyakit tulang belulang, radang sendi termasuk reumatik)	19.251	14
3	Penyakit lainnya	20.483	15
4	Penyakit kulit infeksi	10.973	8
5	Penyakit kulit alergi	10.712	8
6	Penyakit lain pada saluran pernafasan bagian atas	6.968	5
7	Asma	5.848	4
8	Kecelakaan dan penyakit ruda paksa	6.765	5
9	Diare	5.463	4
10	Penyakit tekanan darah tinggi	5.461	4

Keterangan :

Sumber : Dinas Kesehatan Kab. Karangasem



Kabupaten

Tabel SP-5. Perkiraan Volume Limbah Padat dan Limbah Cair dari Rumah Sakit
Kabupaten : Karangasem
Tahun Data : 2009

No.	Nama Rumah Sakit	Tipe/Kelas*	Volume Limbah (m3/hari)	
			Padat	Cair
1	RSUD Karangasem	C	2	0,78
2	-	-	-	-
3	-	-	-	-
4	-	-	-	-
5	-	-	-	-
Total			2	0,78

Keterangan : *) Tipe/Kelas A, B, C, atau D

Sumber : Dinas Kebersihan dan Pertamanan Kab. Karangasem



Tabel SE-4. Luas Lahan Sawah menurut Frekuensi Penanaman dan Hasil Produksi per Hektar
Kabupaten : Karangasem
Tahun Data : 2009

No.	Kecamatan	Luas (Ha) dan Frekuensi Penanaman			Produksi per Hektar
		1 kali	2 kali	3 kali	
1	Rendang	471,00	273,00	548,00	63,51
2	Sidemen	242,00	441,00	884,00	66,96
3	Manggis	372,00	399,00	335,00	60,65
4	Karangasem	964,00	907,00	1.345,00	58,06
5	Abang	513,00	253,00	305,00	59,06
6	Bebandem	726,00	561,00	634,00	62,84
7	Selat	641,00	324,00	290,00	64,67
8	Kubu	-	-	-	-
Total		3.929,00	3.158,00	4.341,00	435,75

Keterangan :

Sumber : Dinas Pertanian Kab. Karangasem



Tabel SE-5. Produksi Tanaman Palawija menurut Jenis Tanaman
Kabupaten : Karangasem
Tahun Data : 2009

No.	Kecamatan	Produksi (Ton)					
		Padi	Jagung	Kedelai	Ubi Kayu	Ubi Jalar	Kacang Tanah
1	Rendang	7.208,67	393,06	-	4.700,98	8.766,87	-
2	Sidemen	10.190,56	528,92	286,17	1.712,33	8.818,87	-
3	Manggis	5.961,61	1.406,46	48,56	-	49,93	-
4	Karangasem	17.073,62	3.194,29	11,91	3.883,78	1.519,07	-
5	Abang	5.775,99	3.372,88	-	9.533,60	8.350,68	-
6	Bebandem	10.669,57	963,39	-	2.853,40	2.331,44	-
7	Selat	9.448,89	6,70	-	4.270,49	4.882,29	-
8	Kubu	-	9.507,51	-	86.040,80	945,48	-
Total		66.328,91	19.373,21	346,64	112.995,38	35.664,63	-

Keterangan :

Sumber : Dinas Pertanian Kab. Karangasem



Tabel SE-6. Luas Lahan dan Produksi Perkebunan Besar dan Rakyat menurut Jenis Tanaman
Kabupaten : Karangasem
Tahun Data : 2009

No.	Jenis Tanaman	Luas Lahan		Produksi	
		Perkebunan Besar	Perkebunan Rakyat	Perkebunan Besar	Perkebunan Rakyat
1.	Karet	-	-	-	-
2.	Kelapa	-	16.963,00	-	15.234,39
3.	Kelapa sawit	-	-	-	-
4.	Kopi	-	1.456,00	-	551,75
5.	Coklat	-	652,97	-	230,46
6.	Teh	-	-	-	-
7.	Cengkeh	-	1.008,50	-	86,73
8.	Tebu	-	-	-	-
9.	Tembakau	-	12,00	-	5.976,00
10.	Kapas	-	-	-	-
11.	Jarak	-	373,50	-	0,55
12.	Kapuk	-	407,75	-	25,79
13.	Kina	-	-	-	-
14.	Jambu mete	-	7.851,00	-	3.266,38
15.	Pala	-	-	-	-
16.	Kayu manis	-	-	-	-

Keterangan : Statistik Hutbun 2008

Sumber : Dinas Kehutanan dan Perkebunan Kab. Karangasem



Tabel SE-7. Penggunaan Pupuk untuk Tanaman Perkebunan menurut Jenis Pupuk
Kabupaten : Karangasem
Tahun Data : 2009

No.	Jenis Tanaman	Pemakaian Pupuk (Ton)				
		Urea	SP.36	ZA	NPK	Organik
1.	Karet	-	-	-	-	-
2.	Kelapa	-	-	-	-	-
3.	Kelapa sawit	-	-	-	-	-
4.	Kopi	-	-	-	-	-
5.	Coklat	-	-	-	-	-
6.	Teh	-	-	-	-	-
7.	Cengkeh	-	-	-	-	-
8.	Tebu	-	-	-	-	-
9.	Tembakau	-	-	-	-	-
10.	Kapas	-	-	-	-	-
11.	Jarak	-	-	-	-	-
12.	Kapuk	-	-	-	-	-
13.	Kina	-	-	-	-	-
14.	Jambu mete	-	-	-	-	-
15.	Pala	-	-	-	-	-
16.	Kayu manis	-	-	-	-	-
Total		-	-	-	-	-

Keterangan : Data tidak tersedia

Sumber : Dinas Pertanian Kab. Karangasem



Tabel SE-8. Penggunaan Pupuk untuk Tanaman Padi dan Palawija menurut Jenis Pupuk
Kabupaten : Karangasem
Tahun Data : 2009

No.	Jenis Tanaman	Pemakaian Pupuk (Ton)				
		Urea	SP.36	ZA	NPK	Organik
1.	Padi	221,01	15,24	8,81	32,85	379,93
2.	Jagung	139,69	-	-	192,94	1.359,34
3.	Kedelai	-	-	-	-	-
4.	Kacang tanah	44,69	10,93	-	-	546,45
5.	Ubi kayu	14,53	-	-	-	4.744,04
6.	Ubi jalar	153,60	-	-	-	2.918,41
Total		573,52	26,17	8,81	225,79	9.948,17

Keterangan :

Sumber : Dinas Pertanian Kab. Karangasem



Tabel SE-9. Luas Perubahan Lahan Pertanian menjadi Lahan Non Pertanian

Kabupaten : Karangasem

Tahun Data : 2009

No.	Jenis Penggunaan Lahan Non Pertanian	Luas (Ha)
1.	Permukiman	1.699
2.	Industri	-
3.	Tanah kering	53.796
4.	Perkebunan	27.670
5.	Semak belukar	2.463
6.	Tanah kosong	-
7.	Perairan/kolam	35
8.	Lainnya	-
Total		85.663

Keterangan :

Sumber : Dinas Pertanian Kab. Karangasem



Kabupaten

Tabel SE-10. Jumlah Hewan Ternak menurut Jenis Ternak
Kabupaten : Karangasem
Tahun Data : 2009

No.	Kecamatan	Sapi Perah	Sapi Potong	Kerbau	Kuda	Kambing	Domba	Babi
1	Rendang	-	22.162	-	-	2.759	-	10.678
2	Sidemen	-	9.968	-	-	160	-	15.068
3	Manggis	-	16.426	97	-	870	-	22.244
4	Karangasem	-	22.818	-	-	5.224	-	28.633
5	Abang	-	25.502	-	-	1.064	-	29.546
6	Bebandem	-	14.399	-	-	959	-	12.641
7	Selat	-	6.694	3	-	189	-	8.905
8	Kubu	-	30.416	-	17	7.341	-	38.043
Total		-	148.385	100	17	18.566	-	165.758

Keterangan : Informasi Data Peternakan Kab.
Karangasem Thn. 2008

Sumber : Dinas Peternakan, Kelautan dan Perikanan Kab. Karangasem



Kabupaten

**Tabel SE-11. Jumlah Hewan Unggas menurut Jenis Unggas
Kabupaten : Karangasem
Tahun Data : 2009**

No.	Kecamatan	Ayam Kampung	Ayam Petelur	Ayam Pedaging	Itik
1	Rendang	78.200	9.000	191.000	5.821
2	Sidemen	41.147	-	8.000	7.710
3	Manggis	104.750	170.000	86.000	1.108
4	Karangasem	215.630	241.000	20.500	8.100
5	Abang	159.186	18.000	5.600	201
6	Bebandem	83.186	10.000	10.000	17.671
7	Selat	37.489	119	26.455	13.339
8	Kubu	160.937	-	4.800	193
Total		880.525	448.119	352.355	54.143

Keterangan : Informasi Data Peternakan Kab. Karangasem Thn. 2008

Sumber : Dinas Peternakan, Kelautan dan Perikanan Kab. Karangasem



**Tabel SP-6. Perkiraan Emisi Gas Metan (CH₄) dari Lahan Sawah
Kabupaten : Karangasem
Tahun Data : 2009**

No.	Kecamatan	Luas Lahan (Ha)	Emisi CH ₄ (Ton/Tahun)
1	Rendang	916,00	130.987,29
2	Sidemen	293,50	41.970,86
3	Manggis	583,08	83.380,51
4	Karangasem	786,82	112.515,33
5	Abang	1.119,32	160.062,40
6	Bebandem	680,61	97.327,02
7	Selat	670,92	95.941,92
8	Kubu	1.959,91	280.267,42
Total		7.010,16	1.002.452,74

Keterangan :

Sumber : Badan Lingkungan Hidup Kab. Karangasem



**Tabel SP-7. Perkiraan Emisi Gas Metan (CH₄) dari Kegiatan Peternakan
Kabupaten : Karangasem
Tahun Data : 2009**

No.	Kecamatan	Jumlah Hewan (ekor)		Emisi CH ₄ (Ton/Tahun)		
		Ternak	Unggas	Ternak	Unggas	Total
1	Rendang	35.599	284.021	1.066.087	5.829	1.071.916
2	Sidemen	25.196	56.857	484.364	1.214	485.578
3	Manggis	39.637	361.858	803.951	8.948	812.899
4	Karangasem	56.675	485.230	1.127.199	12.196	1.139.395
5	Abang	56.112	182.987	1.233.460	3.842	1.237.302
6	Bebandem	27.999	120.857	694.189	2.694	696.883
7	Selat	15.791	77.402	324.633	1.683	326.316
8	Kubu	75.817	165.930	1.504.606	3.321	1.507.927
Total				7.238.489	39.725	7.278.214

Keterangan :

Sumber : Badan Lingkungan Hidup Kab. Karangasem



Kabupaten

**Tabel SP-8. Perkiraan Emisi Gas CO₂ dari Penggunaan Pupuk Urea
Kabupaten : Karangasem
Tahun Data : 2009**

No.	Kecamatan	Konsumsi Pupuk Urea	Emisi CO ₂
1	Rendang	29.054	586
2	Sidemen	9.310	188
3	Manggis	18.495	373
4	Karangasem	24.957	504
5	Abang	35.503	716
6	Bebandem	21.588	436
7	Selat	21.281	429
8	Kubu	62.166	1.254
Total		222.353	4.487

Keterangan :

Sumber : Badan Lingkungan Hidup Kab. Karangasem



Kabupaten

**Tabel SE-12. Jumlah Industri/Kegiatan Usaha Skala Menengah dan Besar
Kabupaten : Karangasem
Tahun Data : 2009**

No.	Nama Industri	Jenis Industri*)	Kapasitas Produksi (Ton/Tahun)	
			Terpasang	Senyatanya
1.	-	-	-	-
2.	-	-	-	-
3.	-	-	-	-
4.	-	-	-	-
5.	-	-	-	-

Keterangan : Di Kab. Karangasem tidak ada kegiatan usaha skala menengah dan besar

Sumber : Dinas Perindustrian Kab. Karangasem



Tabel SE-13. Jumlah Industri/Kegiatan Usaha Skala Kecil
Kabupaten : Karangasem
Tahun Data : 2009

No.	Nama Industri	Jenis Industri*)	Kapasitas Produksi (Ton/Tahun)	
			Terpasang	Senyatanya
1	BUDAKELING GOLD	KALUNG, GELANG, CINCIN	2.000	2.000
2	MEKAR ABADI	KALUNG, GELANG, CINCIN	8.000	8.000
3	GADING SILVER	KALUNG, GELANG, CINCIN	24.000	24.000
4	TERANG	KALUNG, GELANG, CINCIN	13.920	13.920
5	KERTI YASA	KALUNG, GELANG, CINCIN	7.200	7.200
6	KENCANA	KALUNG, GELANG, CINCIN	700	700
7	ARUNIA SILVER	KALUNG, GELANG, CINCIN	3.000	3.000
8	SELEKTA	KALUNG, GELANG, CINCIN	600	600
9	AGUNG	KALUNG, GELANG, CINCIN	1.900	1.900
10	MAWAR EMAS	KALUNG, GELANG, CINCIN	1.200	1.200
11	ARDANA SILVER	KALUNG, GELANG, CINCIN	4.220	4.220
12	AGUNG PRATIWI	KALUNG, GELANG, CINCIN	6.000	6.000
13	BINA USAHA	KALUNG, GELANG, CINCIN	6.000	6.000
14	BAJO INDAH	KALUNG, GELANG, CINCIN	12.000	12.000
15	TIRTA SUARDIKA	KALUNG, GELANG, CINCIN	12.000	12.000
16	YANTI	KALUNG, GELANG, CINCIN	9.600	9.600
17	PRATIWI SILVER	KALUNG, GELANG, CINCIN	4.220	4.220
18	HASTA KARYA	KALUNG, GELANG, CINCIN	6.300	6.300
19	CENDANA	KALUNG, GELANG, CINCIN	4.420	4.420
20	DEWI ASIH	KALUNG, GELANG, CINCIN	380	380
21	WIJAYA KUSUMA	KALUNG, GELANG, CINCIN	3.600	3.600



Kabupaten

22	MULIA	KALUNG, GELANG, CINCIN	1.432	1.432
23	SURYA MAHKOTA	KALUNG, GELANG, CINCIN	612	612
24	WIJAYA KUSUMA	KALUNG, GELANG, CINCIN	3.800	3.800
25	DARSANA	KALUNG, GELANG, CINCIN	900	900
26	TRİYONI	KALUNG, GELANG, CINCIN	2.000	2.000
27	AYU WIDANA	KALUNG, GELANG, CINCIN	1.200	1.200
28	TONGTONGAN SILVER	KALUNG, GELANG, CINCIN	350	350
29	LIMA SILVER	KALUNG, GELANG, CINCIN	555	555
30	SUKADANA SILVER	KALUNG, GELANG, CINCIN	500	500
31	UTAMA SILVER	KALUNG, GELANG, CINCIN	400	400
32	PANJI SILVER	KALUNG, GELANG, CINCIN	1.800	1.800
33	MANGKU	UANG KEPENG	600.000	600.000
34	KAMASAN	PISAU, KAPAK, SABIT	54.000	54.000
35	TUKAD BUHU	PAGAR, PINTU BESI	24	24
36	DAKA	PINTU BESI	240	240
37	PANDE BESI INDRA	ALAI-ALAI PERTANIAN	1.540	1.540
38	URIP WESI	SABIT, BLAKAS, CANGKUL	600	600
39	SETIA KARYA	SABIT, BLAKAS, CANGKUL	600	600
40	SRI KANDI	KASUR, BANTAL	150	150
41	NIAGA	JOK MOBIL	24	24
42	SWASTA	JOK MOBIL	24	24
43	WIJAYA KUSUMA	DUPA WANGI	500.000	500.000
44	SUANDA	ANGICLUNG BAMBU	500	500
45	KARANG	KENDANG KULIT	144	144
46	GARUDA SAKTI	LAYANG-LAYANG	12.000	12.000
47	SURYA JAYA	TAS KLUT	300	300
48	PERMAI	BATU PERMATA	60.000	60.000
49	PONDOK BAMBU INDAH	GERANTANG GENGONG	6.884	6.884
50	UD. KASUR INDAH	KASUR, BANTAL, GULING	300	300
51	UD. DARMA WIGUNA	PAYUNG ADAT BALI	9.000	9.000



Kabupaten

52	BALI TIGER	SANDAL KULIT	3.360	3.360
53	IDA AYU KOMANG	PAYUNG ADAT BALI	17.800	17.800
54	PAYUNG BALI	PAYUNG ADATBALI	1.300	1.300
55	UD. DWIPAYANA	DUPA WANGI	20	20
56	CV. FATMA ARTIS	TOPENG KARET	5.760	5.760
57	KONVEKSI RATNADI	PAKAIN JADI	360	360
58	PENJAHIT SUDIARSA	PAKAIAN JADI	648	648
59	PELANGI	KAIN ENDEK	23.000	23.000
60	SARI BUSANA	KAIN ENDEK	450	450
61	KONVEKSI TENANG	PAKAIAN JADI	600	600
62	UTAMA	KAIN ENDEK	8.910	8.910
63	KONVEKSI MULYA	PAKAIAN JADI	11.800	11.800
64	BUSANAINDAH	PAKAIAN JADI	3.600	3.600
65	MODES YAS	PAKAIAN JADI	3.000	3.000
66	PUTRI BALI	KAIN BATIK	6.000	6.000
67	BUSANA AYU	KAIN ENDEK	5.040	5.040
68	POPULER	PAKAIAN JADI	360	360
69	CENDANA	PAKAIAN JADI	100	100
70	GUNUNG AGUNG	PAKAIAN JADI	4.200	4.200
71	SERAYA LESTARI	PAKAIAN JADI	8.400	8.400
72	SINAR BLACU	PAKAIAN JADI	990	990
73	PANDA	PAKAIAN JADI	600	600
74	SUARNI	PAKAIAN JADI	100	100
75	SET IA	KAIN ENDEK	6.000	6.000
76	DEWANGGA	KAIN ENDEK	15.300	15.300
77	UPA BOGA	KAIN ENDEK	6.000	6.000
78	MADYA LOKA	KAIN ENDEK	6.000	6.000
79	PARWAT I	PAKAIAN JADI	423	423
80	BORDIR INDAH	PAKAIAN JADI	450	450
81	PENJAHIT KARYA SARI	PAKAIAN JADI	1.125	1.125



Kabupaten

82	PENJAHTT SM	PAKAIAN JADI	720	720
83	SERAYA INDAH	PAKAIAN JADI	495	495
84	SWASTIKA	KAIN ENDEK	123.749	123.749
85	SEKAR WANGI	KAIN SONGKET	3.000	3.000
86	BALI BUNGA	KAIN BATIK	12.000	12.000
87	PERTENUNAN KUSUMA	KAIN SONGKET	12.000	12.000
88	ICERIS BATIK	KAIN BATIK	3.600	3.600
89	TUNJUNG BIRD	KAIN SONGKET	12.000	12.000
90	KUSUMA MEKAR	KAIN SONGKET	12.000	12.000
91	NEVI	PAKAIAN JADI	3.000	3.000
92	PENJAIRT BUSANA PADMI	PAKAIAN JADI	360	360
93	SINTA S	KAIN SONGKET	100	100
94	SRI LESTARI	KAIN SONGKET	120	120
95	SM ASRI	KAIN SONGKET	648	648
96	TENUN CAGCAG ODE	KAIN SONGKET	578	578
97	PENJAHIT DEWI RATIH	PAKAIAN KEBAYA	1.500	1.500
98	WIDURI	KAIN SONGKET	1.060	1.060
99	SUDARTAWAN	BATAKO	1.800	1.800
100	INDAH KARYA	BATAKO	10.800	10.800
101	BUDI DARMA	BATAKO	45.000	45.000
102	SUKARTA	BATAKO	10.500	10.500
103	KARYA CIPTA	BATAKO	180.000	180.000
104	KARDA	BATAKO	1.500	1.500
105	MUSTIKA SARI	BATAKO	300.000	300.000
106	PUTRA POLOS	BATAKO	360.000	360.000
107	TIRTA BUM	BATAKO	216.000	216.000
108	KADU	BATAKO	390.200	390.200
109	ADI JAYA	BATAKO	360.000	360.000
110	CV. YOHANA TEKNIS	BATAKO	210.000	210.000
111	KARYA ANOM ABADI	BATAKO	300.000	300.000



Kabupaten

112	MARA KARYA	BATAKO	720.000	720.000
113	UD. SUMUR UTAMA	BATAKO	700.000	700.000
114	SIRIH JAYA	BATAKO	600.000	600.000
115	UD. BAGAS	BATAKO		
116	KEMBANG REMAJA	BATAKO	120.000	120.000
117	UD. PUTRA JAYA	BATAKO	108.000	108.000
118	CV. SURYA SUPER INDAH	BATAKO	90.000	90.000
119	MERTA SARI	BATAKO	120.000	120.000
120	UD. JAYA MANDIRI	BATAKO	120.000	120.000
121	PUTRI BAGUS	BATAKO	108.000	108.000
122	MEKAR SARI	SANGGAH TARO	20	20
123	SUARDA	BATA MERAH	1.200.000	1.200.000
124	JENDRA	BATA MERAH	57.600	57.600
125	UD. KARYA MENANGA	T EGEL	27	27
126	SINAR BARU	T EGEL	14.100	14.100
127	GITA KOSALA	SANGGAH CANDI BATU	24	24
128	RAKA SRI	SANGGAH CANDI BATU	960	960
129	BATU ALAM	SANGGAH CANDI BATU	960	960
130	BATU PERMAI	SANGGAH CANDI BATU	960	960
131	BATU MULYA	SANGGAH CANDI BATU	26	26
132	BATU AYU	SANGGAH CANDI BATU	180	180
133	DARMA PUTRA	SANGGAH CANDI BATU	364	364
134	UD. BANGUN URIP	SANGGAH CANDI BATU	4.752	4.752
135	BATU DEWATA	SANGGAH CANDI BATU	3.689	3.689
136	BATU SARI	SANGGAH CANDI BATU	22	22
137	UD. PARHYANGAN	SANGGAH CANDI BATU	72	72
138	ANUGRAH BATU	SANGGAH CANDI BATU	624	624
139	UD. SARI MEKAR INDAH	SANGGAH CANDI BATU	12	12
140	DIRMAN BATU	SANGGAH CANDI BATU	24	24
141	UD. SURYA PERTAMA	SANGGAH CANDI BATU	384	384



Kabupaten

142	UD. PADMA SARI	SANGGAH CANDI BATU	3	3
143	UD. SARI BATU AYU	SANGGAH CANDI BATU	456	456
144	UD. JATI	SANGGAH CANDI BATU	125	125
145	UD. MULYA BATU MANUNGGAL	SANGGAH CANDI BATU	450	450
146	CILI NILA KOSALA	SANGGAH CANDI BATU	22	22
147	UD. SINAR BATU	SANGGAH CANDI BATU	42	42
148	UD. KARYA PUTRA	SANGGAH CANDI BATU	28	28
149	CAHAYA LAHAR BATU	SANGGAH CANDI BATU	90	90
150	UD. SARI MEKAR DJDAH	SANGGAH CANDI BATU	12	12
151	UD. DARMIKA	SANGGAH CANDI BATU	72	72
152	UD. SINAR BATU	SANGGAH CANDI BATU	42	42
153	UD. TRI ADINNGSIH	SANGGAH CANDI BATU	92	92
154	BATU KUTA	SANGGAH CANDI BATU	36	36
155	SARI LUHUR	SANGGAH CANDI BATU	48	48
156	BATU PUJA	SANGGAH CANDI BATU	92	92
157	UD. KRYA ASIA	SANGGAH CANDI BATU	92	92
158	UD. BATU AGUNG	SANGGAH CANDI BATU	96	96
159	UD. SLTDI KARYA	SANGGAH CANDI BATU	24	24
160	BATU ARTA AGUNG	SANGGAH CANDI BATU	12	12
161	UD. BATU TUKAD BARAK	SANGGAH CANDI BATU	72	72
162	BATU ST IL BALI	SANGGAH CANDI BATU	24	24
163	BATU SIWA MERTA	SANGGAH CANDI BATU	30	30
164	SINAR BINTANG	FOTO WARNA HITAM PUTIH	7.200	7.200
165	PUTRA GUNA	FOTO WARNA HITAM PUTIH	5.400	5.400
166	YUNIKA	FOTO WARNA HITAM PUTIH	187.500.000	187.500.000
167	FOTO COPY	FOTO COPY	187.500.000	187.500.000
168	BUDI DARMA	BARANG CETAKAN	1.800.000	1.800.000
169	MIKA	FOTO WARNA HITAM PUTIH	7.200	7.200
170	FOTO COPY	FOTO COPY	84.000	84.000
171	DEWI KUSUMA	FOTO WARNA HITAM PUTIH	53.400	53.400



Kabupaten

172	T OH PAU GRAFIKA	BLANGKO KARTU UNDANGAN	1.150.000	1.150.000
173	FOTO COPY	FOTO COPY	84.000	84.000
174	CV. ANUGRAH BAYU PERKASA	FOTO COPY	49.500	49.500
175	WAHYUNI	BARANG CETAKAN	420.000	420.000
176	ANANDA MANDIRI	BARANG CETAKAN	3.872.000	3.872.000
177	SABUN MANDI WEEL	SABUN MANDI	3.000	3.000
178	SABUN MINYAK KELAPA	SABUN MANDI	2.000	2.000
179	CV. FAX BINA MINYAK	SABUN MANDI	84.000	84.000
180	SARI MERTA	KUE POTONG	24.000	24.000
181	NUSA DAMAI SEJAHT RA	KOPI BUBUK	24.000	24.000
182	PUTU ARYA	KUE KERING	1.200	1.200
183	USMAN	TAHU	9.000	9.000
184	BUNGA MATAHARI	KOPI BUBUK	900	900
185	MINYAK KELAPA	MINYAK KELAPA	1.800	1.800
186	AROMA	DAGING GILING	24.000	24.000
187	ARTA SARI	JAGUNG PIPILAN	600.000	600.000
188	GAPURA	ES BATU	4.036.500	4.036.500
189	PULAU MAS	PIA DAN SEJENI SNYA	36.000	36.000
190	MAWAR	PIA DAN SEJENI SNYA	81.600	81.600
191	MATAHARI	KOPI BUBUK	80.000	80.000
192	FAJAR	KOPI BUBUK	3.600	3.600
193	PELANGI	MNUMAN RINGAN	36.000	36.000
194	SARI RASA JAYA	KOPI BUBUK	36.000	36.000
195	ROTI KERING	JAJAN PAO	900.000	900.000
196	BUNGA MATAHARI	KOPI BUBUK	15()00,0	15()00,0
197	DEWI SARASWATI	KOPI BUBUK	9.600	9.600
198	SUMERTI	TEPUNG JAGUNG	7.500	7.500
199	DODOL NANGKA JASRI	DODOL NANGKA	3.600	3.600
200	HASMUNI	DAGING GILING	6.000	6.000
201	NATA DECOCO	NATA DECOCO	10.000	10.000



Kabupaten

202	GUNUNG AGUNG	KACANG MET E	6.000	6.000
203	SURYA	KRIPIK GATEP	4.500	4.500
204	KUDSARI BUMI	TEMULAWAK	1.200	1.200
205	PL KARYA MAPAN SEJAHTERA	KACANG MET E	90.000	90.000
206	SWASTIKA	DODOL NANGKA	7.200	7.200
207	LISNA	DODOL NANGKA	2.880	2.880
208	MEKAR SARI	DODOL SALAK	500	500
209	BUNGA SUCI	DODOL SALAK	2.100	2.100
210	PENGGILINGAN	KOPI BUBUK	1.800	1.800
211	PUTRI BALI	KOPI BUBUK	2.700	2.700
212	PT. TUJUH LAUT BALI PERSADA	GARAM DAPUR	96	96
213	UD . DEWI RATIH RA	MINYAK KELAPA	18.750	18.750
214	KPK PUCUK SARI	DODOL NANGKA	42.300	42.300
215	MAHA YANI SPESIAL KOPI	KUS BASAH	600	600
216	ARNITI	KRIPIK UBI KAYU	144.000	144.000
217	AMERTA	KRUPIK USUS AYAM	100	100
218	UD. GOVND A KOPI	KOPI B UB UK	3.600	3.600
219	DEWI RATIH	KUE KERING	600	600
220	T ELAGA BETENG	KOPI BUBUK	9.600	9.600
221	BOLU LESTARI	BOLU DODOL	915	915
222	UD. KARYA REJEKI MANUNGGAL	T EPUNG JAGUNG	900	900
223	KACANG GEMINI	KACANG ASIN	3.120	3.120
224	NIKMAT CERIA	TAHU	28.000	28.000
225	UD. MANDARA GIRI	KOPI BUBUK	3.600	3.600
226	SARI MURNI	KACANG KAPRI	1.500	1.500
227	PRIMA DEWATA	KOPI BUBUK	3.000	3.000
228	BOLU ARJAYA	KUE BOLU	1.687	1.687
229	KOPERASI C I T RA YOWANA	KACANG KAPRI	2.640	2.640
230	WARUNG SANTI	BERMACAM-MACAM KUE	3.180	3.180
231	KRIPIK ANA	KRIPIK SINGKONG	7.500	7.500



Kabupaten

232	ABADI JAYA	KUE COKLAT	9.000	9.000
233	PL SURYA REJEKI	NIENUAN SARI BUAH	16.608	16.608
234	CV. DUTA GUNUNG SALAK	DODOL SALAK	10.500	10.500
235	ANUGRAH FAJAR	BAKSO	1.850	1.850
236	KAYU MAS	TAHU	3.000	3.000
237	ES KRIM SARI BUAH	ES KRIM	3.500	3.500
238	KERTA SEMAY A	KRIPIK SALAK, NENAS, NANGKA	260	260
239	MERTA LINGGA	KUSEN, PINTU, PERABOT RUMAH TANGGA	120	120
240	WAYAN MAS-NI	KUSEN, PINTU, PERABOT RUMAH TANGGA	144	144
241	DARMA KARYA	KUSEN, PINTU, PERABOT RUMAH TANGGA	360	360
242	NYOMAN TTP-Tvfa	KUSEN, PINTU, PERABOT RUMAH TANGGA	900	900
243	UD RAJAWALI	KUSEN, PINTU, PERABOT RUMAH TANGGA	400	400
244	DUTA BANGUNAN	KUSEN, PINTU, PERABOT RUMAH TANGGA	50	50
245	YOWANA TEHNIKA	KUSEN, PINTU, PERABOT RUMAH TANGGA	363	363
246	RIMBA JATI	KUSEN, PINTU, PERABOT RUMAH TANGGA	306	306
247	KUB. LESTARI BUDAYA	KUSEN, PINTU, PERABOT RUMAH TANGGA	500	500
248	UD. SARI USAHA	KUSEN, PINTU, PERABOT RUMAH TANGGA	400	400
249	UD. LINGGIH SARI	KUSEN, PINTU, PERABOT RUMAH TANGGA	1.000	1.000
250	UD. ADI MULYA	KUSEN, PINTU, PERABOT RUMAH TANGGA	5.000	5.000
251	KERAWANG INDAH	KUSEN, PINTU, PERABOT RUMAH TANGGA	1.000	1.000
252	UD. KORI AGUNG	KUSEN, PINTU, PERABOT RUMAH TANGGA	360	360
253	UD. SINAR BUANA	KUSEN, PINTU, PERABOT RUMAH TANGGA	3.000	3.000
254	WANA SARI	KUSEN, PINTU, PERABOT RUMAH TANGGA	1.500	1.500
255	KORI AGUNG	KUSEN, PINTU, PERABOT RUMAH TANGGA	360	360
256	UD. KASANA IKANADI	KUSEN, PINTU, PERABOT RUMAH TANGGA	660	660
257	PERMATA JATI	KUSEN, PINTU, PERABOT RUMAH TANGGA	800	800
258	UD. DIANA SARI	KUSEN, PINTU, PERABOT RUMAH TANGGA	80	80
259	KARYA PUTRA	KUSEN, PINTU, PERABOT RUMAH TANGGA	660	660
260	KARYA PUTRA	KUSEN, PINTU, PERABOT RUMAH TANGGA	188	188
261	PAYUNG INDAH	TANGKAI PAYUNG	9.000	9.000



Kabupaten

262	PAYUNG SARI	TANGKAI PAYUNG	30.000	30.000
263	UD. DARMA WIGUNA	TANGKAI PAYUNG	9.000	9.000
264	ANDIKA GRAFIKA	KERAJINAN UYUNG SESEH	36.000	36.000
265	DHARMA YASA	LIMAN KAYU	260	260
266	PELITA JAYA	DULANG BOKOR PATUNG	12.000	12.000
267	KENANGA INDAH	PATUNG KAYU	195.000	195.000
268	DHARMA KARYA	PATUNG KAYU	18.000	18.000
269	MINA KARYA	PATUNG KAYU	18.000	18.000
270	JR SENI	PATUNG KAYU PRIMITIP	18.500	18.500
271	ADHI	PATUNG KAYU PRIMITIP	18	18
272	CATUR KARYA	PATUNG KAYU	24.000	24.000
273	LIBRA	PATUNG KAYU	36.000	36.000
274	BERATA ANTIQUES	PATUNG KAYU PRIMITIP	7.200	7.200
275	ARTA KARYA	PATUNG KAYU	11.100	11.100
276	YOWANA GITA	PATUNG KAYU	12.000	12.000
277	BHUANA SARI	PATUNG KAYU	15.000	15.000
278	NUGRAHA	LIMAN KAYU SANGGAH	55	55
279	GUNA JAYA	PATUNG ANTIK	672	672
280	GAPEL TABU MEKAR	PATUNG KAYU	1.800	1.800
281	GIRL XIAYUN	PATUNG KAYU	1.880	1.880
282	INDRA ANTIQUES	PATUNG KAYU	3.650	3.650
283	PUTRA TUNASKARYA	PATUNG KAYU	11.800	11.800
284	KARYA MERTA	UKIRAN KAYU SANGGAH	10	10
285	MERTA ASIH	PATUNG KAYU	400	400
286	UD. UDIRTA	UKIRAN KAYU	1.000	1.000
287	KRIYA SANDI	LIMAN KAYU	15	15
288	GITA ULANGUN	LIMAN KAYU	252	252
289	SARI BLALU INDAH	DULANG BOKOR PATUNG	6.000	6.000
290	WIDI PRIMAST	PATUNG KAYU PRIMITIP	2.200	2.200
291	ARTA GUNA	PATUNG KAYU PRIMITIP	10.200	10.200



Kabupaten

292	KUB LESTARI BUDAYA	SANGGAH	500	500
293	UD. ADI MULYA	SANGGAH	500	500
294	UD. WISMA KARMA	LIMAN KAYU KLAWAH	5	5
295	AKAR BARU	PATUNG KAYU	3.600	3.600
296	SEDANA YASA	PATUNG PRIMITIP	30.000	30.000
297	UD. SARI GRAHA	SANGGAH BANGUNAN ST IL BALI	129	129
298	UD. ADI KAYANA	SANGGAH	15	15
299	SANGGAR SENI RENDANG	SANGGAH KRAWANG	594	594
300	KARYA PUTRA	SANGGAH KAYU	660	660
301	MAHARDIKA ANTIQUES	PATUNG PRIMITIP	7.200	7.200
302	WOOD CARVER	PATUNG GAJAH	7.500	7.500
303	WISMA KARYA	SANGGAH	32	32
304	UD MITRA FAJAR	KERAJINAN TEMPURUNG KELAPA	19.800	19.800
305	KERTI YASA	KERARNAN TEMPURUNG KELAPA	24.000	24.000
306	ADI GUNA	KERAJINAN TEMPURUNG KELAPA	1.500	1.500
307	URIP MERTA	ANYAMAN AT E	3.600	3.600
308	LENIA	ANYAMAN AT E	500	500
309	ORGANISASI MERU	ANYAMAN AT E	2.400	2.400
310	YULIARTA	ANYAMAN AT E	4.900	4.900
311	ORIGINAL HANDY CRAFT BASKET	ANYAMAN AT E	1.200	1.200
312	ATMAJA	ANYAMAN AT E	4.356	4.356
313	KERAJINAN ANYAMAN ATE	ANYAMAN AT E	720	720
314	ORIGINAL HANDYCRAFT BASKET	ANYAMAN AT E	1.200	1.200
315	MANGGIS SHOP	ANYAMAN AT E	11.085	11.085
316	ASIA KARYA	ANYAMAN BAMBU	1.500	1.500
317	BAMBU SARI	ANYAMAN BAMBU	5.400	5.400
318	TUBUH BAMBU	ANYAMAN BAMBU	149	149
319	T IRTA PERSADA	ANYAMAN BAKIBU	2.000	2.000
320	GUNA KARYA	ANYAA IANBAMBU	3.500	3.500
321	PRING ALAS BANDA	ANYAMAN BAMBU	3.000	3.000



Kabupaten

322	LI LA ULANGUN	ANYAMAN BAMBU	11.500	11.500
323	SIDI KARYA	TUSUK SATE	90.000	90.000
324	BAMBU MERTA SARI	SANGGAH BAMBU	33.230	33.230
325	MERTA SARI	ANYAMAN LONTAR	6.750	6.750
326	GANESA	ANYAMAN LONTAR	6.190	6.190
327	PUSPA LONTAR	ANYAMAN LONTAR	51.600	51.600
328	SARI LONTAR	ANYAMAN LONTAR	90.000	90.000
329	BAGUS KREASI	ANYAMAN LONTAR	108.000	108.000
330	PANDAN HARUM	ANYAMAN LONTAR	3.000	3.000
331	KERTI YASA	ANT ING, GELANG, KALUNG	5.350	5.350
332	UD. ARKA YASA	ANT ING, GELANG, KALUNG	2.000	2.000
333	UD. WAHYU ANSARI	ANT ING, GELANG, KALUNG	522	522
334	GAYATRI	IDER -IDER, LAMAK, LANGSE	4.344	4.344
335	BALI PERDANA,	SANDAL / ALA S KAKI	19.200	19.200
336	TAMAN KASUR	KASUR, BANTAL, SEPRAI	36	36
337	PERTENUNAN BALI ART A NADI	KAIN ENDEK	120	120
338	BALI KELAPA	SABUN MANDI	500.000	500.000
339	PERCETAKAN SANTI	BARANG CETAKAN,	7.950	7.950
340	BATU BALI	SANGGAH BATU	25	25
341	SATRIA VIDIO SHOOTING	REKAMAN VIDIO DAN FOTHO	64	64
342	TUNAS HARAPAN	KRIPIK SALAK	6.000	6.000
343	UD. SARI AYU	KRIPIK KEDELE	7.200	7.200
344	MINYAK DEWA KELAPA	MINYAK KELAPA	1.200	1.200
345	TIYING AMPEL	PATUNG GANESA,BUDA,SIWA,SARASWATI	193	193
346	KARYA UKIR	PINTU, KOSEN, JARO	10	10
347	MERTA NADI	SANGGAH KAYU	128	128
348	MITRA BERSATU	ANYAMAN ATE,BOKOR,TEMPAT TISU	114	114
349	DITA EKALAYA	UKIRAN KAYU STIL BALI	122	122
350	UD. PERTIWI	BALOK, USUKPAPAN	400	400
351	WIRADANA UKIR	UKIRAN KAYU STIL BALI	1.030	1.030



Kabupaten

352	UD. WIDYA KARYA	KUSEN, JENDELA, PINTU	264	264
353	UD. INDRA JAYA	SANGGAH KAYU BERUKIR	50	50
354	BAKTI KARYA CIPTA	BOKOR NAPE SANGKU	516	516
355	DIAMOND STAR	BATU PERMATA	10	10
356	RATNA WULAN	BATU PERMATA	10	10
357	DEWI ULAN	PAKAIAN BORDIR	4.800	4.800
358	ADI EKSLUSIF TAILOR	PAKAIAN JADI	810	810
359	ARI MULYA	PAKAIAN JADI	3.200	3.200
360	PT DHARMA BUANA KARYA	HOTMIK (ASPAL MIXING PLAND)	61.000	61.000
361	UD. WATU SEDANA	BATU TABAS PALINGGIH CANDI	120	120
362	MANIK AGUNG	BATU TABAS PALINGGIH CANDI	20	20
363	SILA MUKTI	BATU TABAS PALINGGIH CANDI	60	60
364	INDAH KURNIA	BATU TABAS PALINGGIH CANDI	114	114
365	BATU GUNUNG AGUNG	BATU TABAS PALINGGIH CANDI	216	216
366	CV. DUTA MAS	PERCETAKAN	2.775	2.775
367	PUTRA ALAM GROUP	BATU TABAS PALINGGIH CANDI	495	495
368	BATU TABAS	BATU TABAS PALINGGIH CANDI	732	732
369	UD. AMERTA SARI	KOPI BUBUK	1.200	1.200
370	DUKUH LESTARI	WAIN SALAK	2.400	2.400
371	UD. PARTA JAYA	MIKOL TRADISIONAL,	60.750	60.750
372	NIKKI SAKI BALI	MIKOL TRADISIONAL	20.400	20.400
373	UD. SARI KEMBANG	KOPI BUBUK	900	900
374	UD. GIRI MANGUN	KACANG ASIN	16.200	16.200
375	UD. SARASWATI	ROTI SEJENISNYA	1.800	1.800
376	PUTRI TUNGGAL MANDIRI	ROTI SEJENISNYA	68.400	68.400
377	TIMBUL JAYA	UKIRAN KAYU PALINGGIH	396	396
378	UD. KARYA MANDIRI	MOULDING. KONSEN, JENDELA	144	144
379	WANA SARI	PATUNG KUCING	60.000	60.000
380	UD. PURI GANESA	UKIRAN KAYU PALINGGIH	288	288
381	UD. MERTA SARI	MOULDING KONSEN JENDELA	1.630	1.630



Kabupaten

382	UD. MERTA SARI	MOULDING	180	180
383	CATUR PERINTIS	PERCETAKAN BUKU	288	288
384	CV MEGA SARI KUSUMA	BATU TABAS, PALJINGGIH, CANDI	480	480
385	BANDEM STUDIO	PRODUKSI FILM & STUDIO	558	558
386	UD SAFISO	BUKU NOTA KWITANSI DLL	13.200	13.200
387	CV RYAN GRAFIKA	BUKU, BLANGKO, AMPLOP DLL	8.400	8.400
388	UD SARANA KARYA	BUKU, BLANGKO, AMPLOP DLL	17.370	17.370
389	CV PAK BINA MINYAK KELAPA	KOSMETIK TRADISIONAL,	24.000	24.000
390	PADMA SARI	PADMA,MUDRA,BATARAN,SANGGAH PC	2.625	2.625
391	GUNA SASTRA SABLON	BUKU BLANGKO, NOTA, KWITANSI	101.268	101.268
392	UD AMAL	AIR MINUM DALAM KEMASAN	9.000	9.000
393	DEPOT AIR MINUM SEHAT	AIR MINUM ISI ULANG	114.000	114.000
394	ANUGRAH	AIR MINUM ISI ULANG	114.000	114.000
395	SUMBER RASA	ROTI DAN SEJENISNYA	6.480	6.480
396	WERDI GUNA	PENGERINGAN BUAH & SAYURAN	31.440	31.440
397	TARTBASIN	AIR MINUM DALAM KEMASAN	216.000	216.000
398	KEMBANG MELATI	MINYAK VCO	2.025	2.025
399	ADI GUNA HARAPAN	PERMEN SALAK	900	900
400	UD ABADI BROKER JAYA	KONSEN,PINTU,JENDELA	915	915
401	KAYU INDAH	MOULDING	129	129
402	SRI REKSA	UKIRAN KAYU (BOKOR, DULANG DLL)	3.600	3.600
403	UD CAHAYA ABADI	MOULDING(LEMARI,KUSEN,PINTU)	156	156
404	LAS CEMPAKA GANESA	PAGER, TRALI BESI	996	996
405	PANCA DATU	UANG-KEPENG	360.000	360.000
406	UD. KEMBANG SARI	UANG KEPENG	80.128	80.128
407	SUTRA UNGU	PAKAIAN JADI	1.080	1.080
408	SUSA-NA	KACANG KAPRI, REMPEYEK, KRIPIK TALAS	12.600	12.600
409	SANGGAR SENI UKIR WIRA MERTA	PELINGGIFL KERAWANG, PINTU, KUSEN	195	195
410	ODIX'S SILVER	GELANG, ANTING, CINCIN, KALUNG	10.500	10.500
411	CV. BUANA ASRI MANDIRI	KUSEN, ALMARI, SANGGAH, STILL BALI	210	210



Kabupaten

412	UD. SADUS	T E G E L	45.000	45.000
413	SALI LA	KAIN SONGKET DAN ENDEK	105	105
414	ADI'S KONVEKSI	PAKAIAN JADI	7.113	7.113
415	BENGKEL KAYU	KUSEN, DAUN PINTU, JENDELA	405	405
416	UD. INDAH LESTARI	FAKTUR, NOTA, KWITANSI, KARTU NAMA	216.348	216.348
417	AGUS JAYA	KUSEN, DAUN PINTU, JENDELA, RAM	135	135
418	JUWET KONVEKSI & PERCETAKAN	BAJU KAOS, JAKET, CELANA TRAINING	2.860	2.860
419	BALI KELAPA	SABUN MANDI	500.000	500.000
420	YASAKERTI WINANGUN	MOULDING DAN BAHAN BANGUNAN	210	210
421	PERCETAKAN WIKRAMA	PERCETAKAN	500.000	500.000
422	BALI SARI SILVER	KALUNG, GELANG, CINCIN	5.600	5.600
423	SANTI KARYA	KUSEN, DAUN PINTU, DAUN JENDELA, T.TIDU	1.218	1.218
424	UD SAMHUS	RENG, USUK BALOK PAPAN	900	900
425	UD. WIPRA	BARANG CETAKAN	150.000	150.000
426	DARMA KARYA	ANYAMAN ROTAN DAN BAMBU	23.886	23.886
427	UUP. SUBAK ABIAN PULESARI	METE	10.000	10.000
428	KARYA SARI WARNA ALAMI	KAIN TENUN	630	630

Keterangan : *) Lihat Lampiran II bagian A

Sumber : Dinas Perindustrian Kab. Karangasem



Kabupaten

Tabel SP-9. Perkiraan Beban Pencemaran Limbah Cair dari Industri Skala Menengah dan Besar

Kabupaten : Karangasem

Tahun Data : 2009

No.	Jenis Industri	Beban Limbah Cair (Ton/Tahun)			
		BOD	COD	TSS	dst
1	-	-	-	-	-
2	-	-	-	-	-
3	-	-	-	-	-
4	-	-	-	-	-
5	-	-	-	-	-
6	-	-	-	-	-
7	-	-	-	-	-
Total		-	-	-	-

Keterangan : Di Kab. Karangasem tidak ada industri skala menengah dan besar

Sumber : Badan Lingkungan Hidup Kab. Karangasem



Kabupaten

**Tabel SP-10. Perkiraan Beban Pencemaran Limbah Cair dari Industri Skala Kecil
Kabupaten : Karangasem
Tahun Data : 2009**

No.	Jenis Industri	Beban Emisi (Ton/Tahun)			
		CO2	NO2	SO2	dst
1	-	-	-	-	-
2	-	-	-	-	-
3	-	-	-	-	-
4	-	-	-	-	-
5	-	-	-	-	-
6	-	-	-	-	-
7	-	-	-	-	-
Total		-	-	-	-

Keterangan : Belum dilakukan pendataan

Sumber : Badan Lingkungan Hidup Kab. Karangasem



**Tabel SE-14. Luas Areal dan Produksi Pertambangan menurut Jenis Bahan Galian
Kabupaten : Karangasem
Tahun Data : 2009**

No.	Nama Perusahaan	Jenis Bahan Galian	Luas Areal (Ha)	Produksi (Ton/Tahun)
1.	I N.Subrata	Pasir dan batu	1 Ha	-
2.	I.N.Subrata	Pasir dan batu	1 Ha	-
3.	I.G.Somantapa	Pasir dan batu	1 Ha	-
4.	I Gst.Ar.Pirawana	Pasir dan batu	1 Ha	-
5.	1 Komang Dudun	Pasir dan batu	1 Ha	-
6.	I.K.Sumerati	Pasir dan batu	1 Ha	-
7.	I Nym .Wira	Pasir dan batu	1 Ha	-
8.	I Gede Ardana	Pasir dan batu	1 Ha	-
9.	I Ketut Dastra	Pasir dan batu	1 Ha	-
10.	I Komang Degdeg	Pasir dan batu	1 Ha	-
11.	Drs. I Ketut Giri	Pasir dan batu	1 Ha	-
12.	I Nyoman Ririg	Pasir dan batu	1 Ha	-
13.	I Putu Gede Artawan, SE.	Pasir dan batu	1 Ha	-
14.	I Wayan Sumerta	Pasir dan batu	1 Ha	-
15.	I Ketut Dayuh	Pasir dan batu	1 Ha	-
16.	I Gede Tusan Darsana	Pasir dan batu	1 Ha	-
17.	I Nengah Tunas	Pasir dan batu	1 Ha	-
18.	I Nengah Senen	Pasir dan batu	1 Ha	-

Keterangan :

Sumber : Dinas Pekerjaan Umum Kab. Karangasem



Tabel SE-15. Luas Areal pertambangan Rakyat menurut Jenis Tambang

Kabupaten : Karangasem

Tahun Data : 2009

No.	Jenis Bahan Galian	Luas Areal (Ha)	Produksi (Ton/Tahun)
1	-	-	-
2	-	-	-
3	-	-	-
4	-	-	-
5	-	-	-

Keterangan : Data tidak tersedia

Sumber : Dinas Pekerjaan Umum Kab. Karangasem



Tabel SE-16. Jumlah Kendaraan Bermotor menurut Jenis Kendaraan dan Bahan Bakar yang

Digunakan

Kabupaten : Karangasem

Tahun Data : 2009

No.	Jenis Kendaraan	Jumlah Kendaraan	
		Premium	Solar
1	Beban	-	-
2	Penumpang pribadi	-	-
3	Penumpang umum	660	10
4	Bus besar pribadi	-	-
5	Bus besar umum	-	116
6	Bus kecil pribadi	-	-
7	Bus kecil umum	-	-
8	Truk besar	-	832
9	Truk kecil	-	-
10	Roda tiga	-	-
11	Roda dua	54.726	-

Keterangan :

Sumber : Dinas Perhubungan Kab. Karangasem



Kabupaten

Tabel SE-17. Jumlah Stasiun Pompa Bensin Umum (SPBU) dan Rata-rata Penjualan Bahan

Bakar Minyak (BBM)

Kabupaten : Karangasem

Tahun Data : 2009

No.	Lokasi SPBU	Penjualan per Bulan (Kiloliter)		
		Premium	Pertamax	Solar
1	Desa Labasari	296,58	-	253,61
2	Jl. Untung Surapati, Amlapura	304,25	-	257,41
3	Desa Kubu	239,20	-	130,94
4	Kel. Subagan	440,09	-	93,00
5	Rendang	323,12	-	169,35
6	Candidasa	413,21	-	134,36
7	Yeh Malet	147,19	-	16,98

Keterangan :

Sumber : Dinas Perindustrian Kab. Karangasem



Kabupaten

Tabel SE-18. Konsumsi Bahan Bakar Minyak (BBM) untuk Sektor Industri menurut Jenis Bahan

Bakar

Kabupaten : Karangasem

Tahun Data : 2009

No.	Nama Industri	LPG (kg)	Minyak Bakar (liter)	Minyak Diesel (liter)	Solar (liter)	Minyak Tanah (liter)	Gas (MMSCF)	Batubara (Ton)	Biomassa (Ton)
1	-	-	-	-	-	-	-	-	-
2	-	-	-	-	-	-	-	-	-
3	-	-	-	-	-	-	-	-	-
4	-	-	-	-	-	-	-	-	-
5	-	-	-	-	-	-	-	-	-
6	-	-	-	-	-	-	-	-	-
7	-	-	-	-	-	-	-	-	-
8	-	-	-	-	-	-	-	-	-
9	-	-	-	-	-	-	-	-	-
10	-	-	-	-	-	-	-	-	-
Total		-	-	-	-	-	-	-	-

Keterangan : Data tidak tersedia

Sumber : Dinas Perindustrian Kab. Karangasem



Tabel SE-19. Jumlah Rumah Tangga dan Penggunaan Bahan Bakar untuk Memasak

Kabupaten : Karangasem

Tahun Data : 2009

No.	Kecamatan	Jumlah RT	Jenis Bahan Bakar			
			LPG	Minyak Tanah	Briket	Biomassa
1	Rendang	8.328				
2	Sidemen	7.960				
3	Manggis	11.049				
4	Karangasem	19.520				
5	Abang	16.895				
6	Bebandem	12.443				
7	Selat	10.244				
8	Kubu	16.474				
Total		102.913				

Keterangan : Data tidak tersedia

Sumber : Dinas Perindustrian Kab. Karangasem



Kabupaten

Tabel SP-11. Perkiraan Emisi CO₂ dari Konsumsi Energi menurut Sektor Pengguna

Kabupaten : Karangasem

Tahun Data : 2009

No.	Sektor Pengguna Energi	Konsumsi Energi (SBM)	Emisi CO ₂ (Ton/Tahun)
1	Transportasi	178.837	1.082.585
2	Industri	-	-
3	Rumah Tangga	-	-
Total		178.837	1.082.585

Keterangan :

Sumber : Badan Lingkungan Hidup Kab. Karangasem



Kabupaten

**Tabel SE-20. Panjang Jalan Menurut Kewenangan
Kabupaten : Karangasem
Tahun Data : 2009**

No.	Jenis Kewenangan	Panjang Jalan (Km)
1.	Jalan Nasional	77.600
2.	Jalan Provinsi	142.800
3.	Jalan Kabupaten	649.480
4.	Jalan Kota	-

Keterangan :

Sumber : Dinas Pekerjaan Umum Kab. Karangasem



**Tabel SE-21. Sarana Terminal Kendaraan Penumpang Umum
Kabupaten : Karangasem
Tahun Data : 2009**

No.	Nama Terminal	Tipe Terminal*)	Lokasi**)	Luas Kawasan (Ha)
1	Terminal Amlapura	C	Karangasem	0,28
2	Terminal Subagan	B	Karangasem	2,13

*Keterangan : *) Lihat Lampiran II bagian B*

***) Kecamatan/Kabupaten/Kota*

Sumber : Dinas Perhubungan Kab. Karangasem



Kabupaten

**Tabel SE-22. Sarana Pelabuhan Laut, Sungai, dan Danau
Kabupaten : Karangasem
Tahun Data : 2009**

No.	Nama Pelabuhan	Jenis Kegiatan*)	Peran dan Fungsi**)	Luas Kawasan (Ha)
1	Pelabuhan Padangbai	Angkutan Penyeberangan	Pelabuhan Nasional	
2	Pelabuhan Amuk	Angkutan Pariwisata	Pelabuhan Lokal	
3	Pelabuhan Depo Pertamina Manggis	Angkutan BBM	Pelabuhan Lokal	
4				
5				

Keterangan : *) Lihat Lampiran II bagian C

**) Khusus pelabuhan laut, lihat Lampran B bagian C

Sumber : Dinas Perhubungan Kab. Karangasem



Tabel SE-23. Sarana Pelabuhan Udara
Kabupaten : Karangasem
Tahun Data : 2009

No.	Nama Pelabuhan Udara	Klasifikasi*)	Status Penggunaan**)	Luas Kawasan (Ha)
1	-	-	-	-
2	-	-	-	-
3	-	-	-	-
4	-	-	-	-
5	-	-	-	-

Keterangan : Di Kabupaten Karangasem Tidak Ada Pelabuhan Udara

Sumber : Dinas Perhubungan Kab. Karangasem



Kabupaten

**Tabel SP-12. Perkiraan Jumlah Limbah Padat dari Sarana Transportasi
Kabupaten : Karangasem
Tahun Data : 2009**

No.	Sarana Transportasi	Jumlah Sarana	Volume Limbah Padat (m3/hari)
1	Terminal Angkutan Umum	108	4
2	Pelabuhan Sungai dan Danau	-	-
3	Pelabuhan Laut	1	8,5
4	Pelabuhan Udara	-	-
Total		109	12,5

Keterangan :

Sumber : Dinas Kebersihan dan Pertamanan Kab. Karangasem



**Tabel SE-24. Lokasi Obyek Wisata, Jumlah Pengunjung, dan Luas Kawasan
Kabupaten : Karangasem
Tahun Data : 2009**

No.	Nama Obyek Wisata	Jenis Obyek Wisata*)	Jumlah Pengunjung (orang per tahun)	Luas Kawasan (Ha)
1	Puri Agung Karangasem	Wisata Budaya	5.232	Untuk Kawasan di Kabupaten Karangasem ada 3 :
2	Besakih	Wisata Budaya	79.909	
3	Tirta Gangga	Wisata Budaya	39.939	
4	Tenganan	Wisata Budaya	52.511	1. Candidasa = 2.400 Ha
5	Padangbai	Wisata Bahari	18.118	2. Ujung = 2.250 Ha
6	Jemeluk	Wisata Bahari	1.414	3. Tulamben = 2.000 Ha
7	Telaga Waja	Wisata Tirta	5.130	
8	Tulamben	Wisata Bahari	18.212	
9	Yeh Malet	Wisata Alam	627	
10	Candidasa	Wisata Budaya	5.379	
11	Taman Sukasada Ujung	Wisata Budaya	21.555	
12	Iseh Sidemen	Wisata Alam	-	
13	Sibetan	Wisata Agro	-	
14	Putung	Wisata Alam	-	
15	Bukit Jambul	Wisata Alam	-	

Keterangan : *) Wisata alam, wisata agro, wisata bahari, wisata selam

Sumber : Dinas Kebudayaan dan Pariwisata



**Tabel SE-25. Sarana Hotel/Penginapan, Jumlah Kamar, dan Tingkat Hunian
Kabupaten : Karangasem
Tahun Data : 2009**

No.	Nama Hotel/Penginapan	Kelas	Jumlah Kamar	Tingkat Hunian (%)
1	Amarkila Hotel	Bintang 5	33	1. Karangasem = 49,2 %
2	Candidasa Beach Cottage	Bintang 4	64	2. Manggis = 8,2 %
3	Hotel Alila	Bintang 4	55	3. Kubu = 16,2 %
4	Hotel Rama Candidasa	Bintang 3	60	4. Abang = 19,4 %
5	Emerald Tulamben Beach Hotel	Bintang 3	31	5. Sidemen = 0,5 %
6	The Watergarden	Bintang 2	14	6. Selat = 6,4 %
7	Kembang Remaja	Hotel Melati	20	
8	Barong Beach Inn	Hotel Melati	10	
9	Satria Bungalow	Hotel Melati	7	
10	Hotel Genggong	Hotel Melati	11	
11	Segara Wangi	Hotel Melati	10	
12	Puri Bali Bungalow	Hotel Melati	12	
13	Kangkung	Hotel Melati	8	
14	Puri Pudak II	Hotel Melati	13	
15	Pandawa	Hotel Melati	10	
16	Dewi Bungalow	Hotel Melati	8	
17	Iguana	Hotel Melati	8	
18	Agung Bungalow	Hotel Melati	19	
19	The Grand Natia Bungalow	Hotel Melati	12	
20	Villa Sasoon	Hotel Melati	8	
21	Hotel Genitri Oka	Hotel Melati	16	
22	Hotel Samudra Araring	Hotel Melati	11	
23	Lahar Mas Inn	Hotel Melati	22	



Kabupaten

24	Ida's Home Stay	Hotel Melati	5	
25	Rama Bungabw	Hotel Melati	8	
26	Sindu Berata	Hotel Melati	28	
27	Puri Pandan Bungalow	Hotel Melati	10	
28	Pondok Bambu	Hotel Melati	12	
29	Kelapa Mas Home Stay	Hotel Melati	20	
30	Hotel Matahari Terbit	Hotel Melati	26	
31	Bali Shangrila Beach Club	Hotel Melati	20	
32	Puri Bagus Candi Dasa	Hotel Melati	47	
33	Hotel Ida Village	Hotel Melati	13	
34	Dewa Bharata Bungalows	Hotel Melati	20	
35	Kubu Bali Bungalows	Hotel Melati	18	
36	Hotel Fajar Candidasa	Hotel Melati	17	
37	Resot Prima Candidasa	Hotel Melati	28	
38	Puri Oka Cottage	Hotel Melati	36	
39	Candidasa Beach Hotel	Hotel Melati	68	
40	Alam Asmara	Hotel Melati	12	
41	Penginapan Melati	Hotel Melati	13	
42	Bungalows Terrace	Hotel Melati	10	
43	Penginapan Bali Santi	Hotel Melati	-	
44	Puri Amerta	Hotel Melati	10	
45	Bungalows Saputra	Hotel Melati	3	
46	Geria Wisata Puri Bagus	Hotel Melati	2	
47	Flamboyan Bungalow	Hotel Melati	16	
48	Cangkrim Beach Bungalows	Hotel Melati	7	
49	Penginapan Bagus	Hotel Melati	8	

No.	Nama Hotel/Penginapan	Kelas	Jumlah Kamar	Tingkat Hunian (%)
50	Hotel Pantai Ayu	Hotel Melati	4	



Kabupaten

51	Hotel Madia	Hotel Melati	18	
52	Marco Inn	Hotel Melati	8	
53	Dasa Wana	Hotel Melati	11	
54	Kerti Beach Inn	Hotel Melati	18	
55	Nirwana Cottage	Hotel Melati	18	
56	Candi Beach Hotel	Hotel Melati	64	
57	Anom Beach Inn Bungalos	Hotel Melati	24	
58	Padangbai Beach I	Hotel Melati	14	
59	Hotel Puri Rai	Hotel Melati	30	
60	Lotus Bungalows	Hotel Melati	20	
61	Royal Bali	Hotel Melati	21	
62	Padangbai Beach Home Stay	Hotel Melati	1	
63	Padangbai Beach Bungalow	Hotel Melati	19	
64	Padangbai Beach IV Bilabong	Hotel Melati	10	
65	Parta Home Stay	Hotel Melati	8	
66	Bloo Lagon	Hotel Melati	25	
67	Point Suite	Hotel Melati	32	
68	Dewi Bungalows	Hotel Melati	9	
69	Bali Samudra Indah	Hotel Melati	56	
70	Mustika Sari Hotel	Hotel Melati	15	
71	Kusuma Jaya Indah B	Hotel Melati	10	
72	Good Karma Bungalow	Hotel Melati	15	
73	Hotel Kebun Wayan	Hotel Melati	28	
74	Kusumajaya Inn	Hotel Melati	5	
75	Hotel Uyah Amed	Hotel Melati	8	
76	Hotel Rijasa	Hotel Melati	9	
77	Life In Amed	Hotel Melati	8	
78	Divers Caffee	Hotel Melati	10	
79	Pondok Viena Beach	Hotel Melati	13	
80	Hotel Dangin Taman Inn	Hotel Melati	13	
81	Puri Wirata	Hotel Melati	11	



Kabupaten

82	Hidden Paradise Cottage	Hotel Melati	16	
83	Corral View Villas	Hotel Melati	19	
84	Pasih Luung Resort	Hotel Melati	16	
85	Hotel Indra Udayana	Hotel Melati	33	
86	Apa Kabar Villas	Hotel Melati	8	
87	Double One Rest & Villas	Hotel Melati	8	
88	Dancing Dragon	Hotel Melati	10	
89	Santai Bungalows	Hotel Melati	10	
90	Deep Blue	Hotel Melati	10	
91	Puri Prima Bungalow	Hotel Melati	24	
92	Bali Korai	Hotel Melati	10	
93	Puri Mada	Hotel Melati	11	
94	Bali Sorga Bungalows	Hotel Melati	25	
95	Mimpi Resort	Hotel Melati	30	
96	Tauch Terminal Tulamben	Hotel Melati	18	
97	Matahari Tulamben Bungalows	Hotel Melati	11	
98	Blue Hill Resort	Hotel Melati	12	
99	PT Sidharta Bali	Hotel Melati	21	
100	Terminal Selam Tulamben	Hotel Melati	-	
101	Skuba Seraya Resort	Hotel Melati	12	
102	P.W. Sidemen III	Pondok Wisata	2	

No.	Nama Hotel/Penginapan	Kelas	Jumlah Kamar	Tingkat Hunian (%)
103	P.W. Kerta Yasa	Pondok Wisata	-	
104	Villa Seraya	Pondok Wisata	1	
105	Villa Pantai	Pondok Wisata	2	
106	Sekar Anggrek	Pondok Wisata	5	
107	Geringsing	Pondok Wisata	4	
108	Puri Asoka	Pondok Wisata	2	



Kabupaten

109	Irena Homestay	Pondok Wisata	4	
110	Villa Amlapura	Pondok Wisata	5	
111	Home Stay Ary	Pondok Wisata	5	
112	P.W. Ramayana	Pondok Wisata	5	
113	Seraya Shores	Pondok Wisata	5	
114	Kebun Impian	Pondok Wisata	2	
115	Villa Santai Jasri	Pondok Wisata	2	
116	Maya Puspita	Pondok Wisata	3	
117	Catra Apartemen I	Pondok Wisata	5	
118	Catra Apartemen II	Pondok Wisata	5	
119	P.W. Dwi Utama	Pondok Wisata	5	
120	Pondok Pisang	Pondok Wisata	7	
121	P.W. Parta Inn	Pondok Wisata	8	
122	Tirta Yoga	Pondok Wisata	4	
123	P.W. Dharma	Pondok Wisata	5	
124	Monn Inn	Pondok Wisata	3	
125	P.W. Kembar Inn	Pondok Wisata	5	
126	P.W. Sida Karya	Pondok Wisata	4	
127	Pondok Mahayani	Pondok Wisata	3	
128	P.W. Serangan Inn	Pondok Wisata	3	
129	Penginapan Purba	Pondok Wisata	5	
130	Topi Inn	Pondok Wisata	6	
131	P.W. Serangan Inn II	Pondok Wisata	5	
132	Taba Luga	Pondok Wisata	4	
133	P.W. Zenn Inn	Pondok Wisata	3	
134	P.W. Nusa Indah	Pondok Wisata	9	
135	Celagi Inn	Pondok Wisata	4	
136	Bali Santi	Pondok Wisata	5	
137	P.W. Dwi Utama	Pondok Wisata	9	
138	Made Home Stay	Pondok Wisata	4	
139	Lumba Lumba Cottage	Pondok Wisata	4	



Kabupaten

140	Villa Sading	Pondok Wisata	2	
141	Lumbung Damuh	Pondok Wisata	4	
142	Bambu Café	Pondok Wisata	2	
143	Tanah Ampo	Pondok Wisata	3	
144	Villa Balon	Pondok Wisata	3	
145	Lembah Arca	Pondok Wisata	6	
146	P.W. Maha Giri	Pondok Wisata	4	
147	Puri Agung I	Pondok Wisata	-	
148	Puri Agung II	Pondok Wisata	7	
149	P.W. Ratu Bagus I	Pondok Wisata	5	
150	P.W. Ratu Bagus II	Pondok Wisata	5	
151	P.W. Ratu Bagus III	Pondok Wisata	5	
152	P.W. Ratu Bagus IV	Pondok Wisata	5	
153	P.W. Ratu Bagus V	Pondok Wisata	5	
154	P.W. Ratu Bagus VI	Pondok Wisata	5	
155	Pondok Wisata Lila	Pondok Wisata	2	

No.	Nama Hotel/Penginapan	Kelas	Jumlah Kamar	Tingkat Hunian (%)
156	Geria Semalung	Pondok Wisata	4	
157	P.W. Batur Indah	Pondok Wisata	4	
158	P.W. Dau	Pondok Wisata	3	
159	P.W. Lembah Dukuh	Pondok Wisata	4	
160	Pandan House	Pondok Wisata	4	
161	Pondok Utama	Pondok Wisata	3	
162	P.W. Tirta Ayu	Pondok Wisata	4	
163	Pondok Damai	Pondok Wisata	5	
164	PT. Eco Dive	Pondok Wisata	3	
165	Amed Beach Cottage	Pondok Wisata	4	
166	Cabe Bali	Pondok Wisata	4	



Kabupaten

167	Darma Semadi	Pondok Wisata	4	
168	Puri Prima Bungalow	Pondok Wisata	6	
169	P.W. Nusa Indah	Pondok Wisata	4	
170	P.W. Prima Liong Art	Pondok Wisata	4	
171	Bambu Bali	Pondok Wisata	7	
172	P.W. Gubuk Kita	Pondok Wisata	6	
173	Kampung Camar	Pondok Wisata	5	
174	P.W. Wawa Wewe II	Pondok Wisata	6	
175	Sun Shine Bungalow	Pondok Wisata	6	
176	P.W. Puri Sawah	Pondok Wisata	4	
177	Sekar Karang	Pondok Wisata	3	
178	Bali Amed Bungalow	Pondok Wisata	4	
179	Geria Giri Santi	Pondok Wisata	2	
180	Bali Santi	Pondok Wisata	4	
181	Meditasi	Pondok Wisata	4	
182	Three Brother	Pondok Wisata	6	
183	Villa Batu Tangga	Pondok Wisata	7	
184	Jukung Bali Inn	Pondok Wisata	2	
185	Bali Branch Hamce	Pondok Wisata	3	
186	P.W. Lembah Dukuh	Pondok Wisata	3	
187	Adi Karma Bungalow	Pondok Wisata	3	
188	Dedy's	Pondok Wisata	3	
189	Villa Flamboyan	Pondok Wisata	5	
190	Pandan House	Pondok Wisata	4	
191	Waenis Bungalow	Pondok Wisata	3	
192	Pandan Wangi	Pondok Wisata	4	
193	Eka Purnama	Pondok Wisata	4	
194	Villa Gangga	Pondok Wisata	3	
195	Good Karma	Pondok Wisata	4	
196	Bayu Cottage	Pondok Wisata	5	
197	Blue Moon Villas	Pondok Wisata	5	



Kabupaten

198	Villa Sinar Cinta	Pondok Wisata	4	
199	Galang Kangin Bungalow	Pondok Wisata	7	
200	Anda Amed Resort	Pondok Wisata	3	
201	Sun Rise Café	Pondok Wisata	3	
202	Bali Yogi Cottage	Pondok Wisata	8	
203	Villa Corral	Pondok Wisata	6	
204	PT. Golden Rock	Pondok Wisata	3	
205	Rumah Pantai	Pondok Wisata	3	
206	Gandamayu	Pondok Wisata	4	
207	Tirta Ayu Villa	Pondok Wisata	6	
208	Vila Anugrah	Pondok Wisata	4	

No.	Nama Hotel/Penginapan	Kelas	Jumlah Kamar	Tingkat Hunian (%)
209	Jepun Bali Villas	Pondok Wisata	5	
210	Nirarta Center For Living Awarnes	Pondok Wisata	6	
211	P.W.. Sidemen II	Pondok Wisata	5	
212	Tebola Inn	Pondok Wisata	5	
213	Home Stay Sidemen	Pondok Wisata	2	
214	Villa Cepik	Pondok Wisata	2	
215	Soria Moria	Pondok Wisata	2	
216	Tirta Uma Dalem I	Pondok Wisata	5	
217	Tirta Uma Dalem II	Pondok Wisata	5	
218	Tirta Uma Dalem III	Pondok Wisata	5	
219	Tirta Uma Dalem IV	Pondok Wisata	3	
220	Lihat Sawah	Pondok Wisata	5	
221	Penginapan Bukit Klasih	Pondok Wisata	3	
222	P.W. Sidemen I	Pondok Wisata	3	
223	Kubu Tani	Pondok Wisata	2	
224	P.W. Samirana	Pondok Wisata	5	



Kabupaten

225	Uma Agung Villa	Pondok Wisata	5	
226	P.W Patal Kikian	Pondok Wisata	5	
227	P.W Iseh	Pondok Wisata	3	
228	P.W Kelesih	Pondok Wisata	5	
229	P.W Sun Rise Rigde	Pondok Wisata	3	
230	P.W Tandur Sidemen	Pondok Wisata	4	
231	P.W Abian Ayu	Pondok Wisata	2	
232	Sered Mountain	Pondok Wisata	5	
233	Tanto Villa	Pondok Wisata	6	
234	P.W. Rumah tenun	Pondok Wisata	3	
235	P.W. Segara Tirta	Pondok Wisata	5	
236	P.W. Monkey	Pondok Wisata	6	
237	Puri Aries	Pondok Wisata	11	
238	Saya Resort	Pondok Wisata	5	
239	Putri Matahari	Pondok Wisata	10	
240	DE Riboet	Pondok Wisata	3	
241	Deep Blue Studio	Pondok Wisata	10	
242	P.W. Markisa	Pondok Wisata	4	
243	P.W. Sekar Karang	Pondok Wisata	-	
244	P.W. Alam Batu I	Pondok Wisata	4	
245	P.W. Alam Batu II	Pondok Wisata	5	
246	P.W. Alam Batu III	Pondok Wisata	2	

Keterangan :

Sumber : Dinas Kebudayaan dan Pariwisata



Kabupaten

Tabel SP-13. Perkiraan Volume Limbah Padat dari Obyek Wisata
Kabupaten : Karangasem
Tahun Data : 2009

No.	Nama Obyek Wisata	Luas (Ha)	Volume Limbah Padat (m3/hari)
1	Candidasa, Padangbai	2.400	1.800
2	Tenganan, Yeh Malet, Ujung, Jasri, Seraya Barat, Seraya Timur	2.500	2.175
3	Tulamben, Jemeluk	2.000	1.500
4	Besakih	2.123	1.592,25
Total		9.023	7.067,25

Keterangan :

Sumber : Dinas Kebersihan dan Pertamanan Kab. Karangasem



Kabupaten

Tabel SP-14. Perkiraan Beban Pencemaran Limbah Cair dan Volume Limbah Padat dari Hotel

Kabupaten : Karangasem

Tahun Data : 2009

No.	Nama Hotel	Kelas	Limbah Padat (m ³ /hari)	Beban Limbah Cair (Ton/Tahun)		
				BOD	COD	dst
1	Amankila	Bintang 3	7	-	-	-
2	Alila	Bintang 2	11	-	-	-
3	Cadi Cottage	Bintang 2	9	-	-	-
4	Puri Bagus	Melati	6	-	-	-
5	Rama Palace	Bintang 2	12	-	-	-
Total			45	-	-	-

Keterangan : Belum dilakukan pendataan beban limbah cair

Sumber : Dinas Kebersihan dan Pertamanan Kab. Karangasem



Tabel SP-15. Perusahaan Penghasil Limbah B3, Jenis Limbah dan Volumnya
Kabupaten : Karangasem
Tahun Data : 2009

No.	Nama Industri	Jenis Kegiatan	Jenis Limbah	Volume (Ton / Tahun)
1	-	-	-	-
2	-	-	-	-
3	-	-	-	-
4	-	-	-	-
5	-	-	-	-
6	-	-	-	-
7	-	-	-	-
8	-	-	-	-
9	-	-	-	-
10	-	-	-	-
Total		-	-	-

Keterangan : Perusahaan Penghasil Limbah B3 Belum Terdata

Sumber : Badan Lingkungan Hidup Kab. Karangasem



Kabupaten

Tabel SP-16. Perusahaan yang Mendapat Izin untuk Penyimpanan, Pengumpulan, Pengolahan, Pemanfaatan, dan Pemusnahan (Land Fill) Limbah B3

Kabupaten : Karangasem

Tahun Data : 2009

No.	Nama Perusahaan	Jenis Izin*)	Nomor Izin
1	-	-	-
2	-	-	-
3	-	-	-
4	-	-	-
5	-	-	-
6	-	-	-
7	-	-	-
8	-	-	-
9	-	-	-
10	-	-	-

Keterangan : Di Kabupaten Karangasem Tidak Ada Perusahaan Yang Mendapat Izin Untuk Penyimpanan, Pengumpulan, Pengolahan, Pemanfaatan dan Pemusnahan Limbah B3

Sumber : Badan Lingkungan Hidup Kab. Karangasem



Kabupaten

Tabel SP-17. Perusahaan yang Mendapat Rekomendasi dan Izin dari Perhubungan untuk Pengangkutan Limbah B3

Kabupaten : Karangasem

Tahun Data : 2009

No.	Nama Perusahaan	Nomor Izin
1	-	-
2	-	-
3	-	-
4	-	-
5	-	-
6	-	-
7	-	-
8	-	-
9	-	-
10	-	-

Keterangan : Di Kabupaten Karangasem Tidak Ada Perusahaan Yang Mendapat Rekomendasi dan Izin Untuk Pengangkutan Limbah B3



Sumber : Badan Lingkungan Hidup Kab. Karangasem



BAB III

BAB III

UPAYA PENGELOLAAN LINGKUNGAN



PENYUSUNAN LAPORAN
STATUS LINGKUNGAN HIDUP DAERAH (SLHD)
KABUPATEN KARANGASEM
TAHUN 2009



BAB III

UPAYA PENGELOLAAN LINGKUNGAN

A. Rehabilitasi Lingkungan

Tujuannya adalah untuk mengetahui realisasi kegiatan fisik yang dilakukan pemerintah daerah untuk meningkatkan kualitas lingkungan

Tabel UP-1. Rencana dan Realisasi Kegiatan Penghijauan

Tabel UP-2. Rencana dan Realisasi Kegiatan Reboisasi

Tabel UP-3. Kegiatan Fisik Lainnya

B. Pengawasan Amdal

Tujuannya adalah untuk mengetahui ketaatan pemilik kegiatan terhadap ketentuan-ketentuan yang ditetapkan dalam dokumen Amdal atau UKL/UUP

Tabel UP-4. Rekomendasi Amdal/UKL/UUP yang Ditetapkan oleh Komisi Amdal Daerah

Tabel UP-5. Pengawasan UKL/UUP

C. Penegakan Hukum

Tujuannya adalah untuk mengetahui kesadaran masyarakat untuk mengadukan kasus-kasus lingkungan hidup melalui jalur hukum, dan upaya aparat penegak hukum untuk menindaklanjutinya

Tabel UP-6. Jumlah Pengaduan Masalah Lingkungan menurut Jenis Masalah

Tabel UP-7. Status Pengaduan

D. Peran Serta Masyarakat

Tujuannya adalah untuk mengetahui kesadaran masyarakat dan dunia usaha bahwa masalah lingkungan hidup merupakan tanggung jawab bersama

Tabel UP-8. Jumlah Lembaga Swadaya Masyarakat (LSM) Lingkungan

Tabel UP-9. Penerima Penghargaan Lingkungan

Tabel UP-10. Kegiatan Penyuluhan, Pelatihan, Wokshop, Seminar Lingkungan

Tabel UP-11. Kegiatan Fisik Perbaikan Kualitas Lingkungan

E. Kelembagaan

Tujuannya adalah untuk mengetahui kondisi sumber daya kelembagaan Institusi Pengelola Lingkungan Hidup Daerah sebagai bahan evaluasi dan penyusunan rencana kerja tahun berikutnya

Tabel UP-12. Produk Hukum Bidang Pengelolaan Lingkungan

Tabel UP-13. Anggaran Pengelolaan Lingkungan

Tabel UP-14. Jumlah Personil Institusi Lingkungan Menurut Tingkat Pendidikan

Tabel UP-15. Jumlah Jabatan Fungsional Lingkungan, PPNS, dan PUPHD

**Tabel UP-1. Rencana dan Realisasi Kegiatan Penghijauan
Kabupaten : Karangasem
Tahun Data : 2009**

No.	Kecamatan	Rencana		Realisasi	
		Luas (Ha)	Jumlah Pohon	Luas (Ha)	Jumlah Pohon
1	Rendang	-	-	-	-
2	Sidemen	25	10.000	25	10.000
3	Manggis	125	208.333	125	208.333
4	Karangasem	85	45.950	85	45.950
5	Abang	50	83.333	50	83.333
6	Bebandem	10	11.950	10	11.950
7	Selat	50	83.333	50	83.333
8	Kubu	25	41.667	25	41.667
	Total	370	484.566	370	484.566

Keterangan : Statistik Hutbun 2008

Sumber : Dinas Kehutanan dan Perkebunan Kab. Karangasem

**Tabel UP-2. Rencana dan Realisasi Kegiatan Reboisasi
Kabupaten : Karangasem
Tahun Data : 2009**

No.	Kecamatan	Rencana		Realisasi	
		Luas (Ha)	Jumlah Pohon	Luas (Ha)	Jumlah Pohon
1	Rendang	300	-	300	-
2	Sidemen	-	-	-	-
3	Manggis	-	-	-	-
4	Karangasem	50	-	50	-
5	Abang	50	-	50	-
6	Bebandem	-	-	-	-
7	Selat	-	-	-	-
8	Kubu	400	-	400	-
	Total	800	-	800	-

Keterangan :

Sumber : Dinas Kehutanan dan Perkrbunan Kab. Karangasem



Tabel UP-3. Kegiatan Fisik Lainnya
Kabupaten : Karangasem
Tahun Data : 2009

No.	Nama Kegiatan	Lokasi Kegiatan	Instansi Penanggung Jawab
I	Program Pengendalian Pencemaran dan perusakan lingkungan hidup		
	1. Koordinasi kegiatan Kota Sehat/Adipura	Kec. Karangasem	BLH
	2. Pemantuan kualitas lingkungan	Kab. Karangasem	BLH
	3. Koordinasi pengelolaan prokasih/superkasih	Kec. Karangasem	BLH
	4. Penyusunan kebijakan pengendalian pencemaran dan kerusakan lingkungan hidup	Kec. Karangasem	BLH
	5. Koordinasi penyusunan AMDAL	Kec. Karangasem	BLH
	6. Peningkatan peran Berta masyarakat dalam pengendalian lingkungan hidup	Kec. Karangasem	BLH
	7. Normalisasi dan pemanfaatan pengelolaan limbah	Kab. Karangasem	BLH
	8. Operasional laboratonum lingkungan hidup	Kec. Karangasem	BLH
	9. Analisa kualitas air sungai	Kec. Karangasem	BLH
II	Program Perlindungan dan Konservasi sumber daya alam		
	1. Konservasi sumber daya air dan pengendalian kerusakan sumber-sumber air	Kab. Karangasem	BLH
	2. Pengelolaan dan rehabilitasi ekosistem pesisir dan laut	Kab. Karangasem	BLH
III	Program Pemberdayaan Kelembagaan dan Penegakan Hukum Lingkungan Dalam Pelestarian Lingkungan Hidup		
	1. Peningkatan pelayanan pengaduan dan Penyelesaian sengketa lingkungan	Kab. Karangasem	BLH
IV	Program Pengembangan Kinerja Pengelolaan Persampahan		
	1. Penyediaan sarana dan prasarana pengelolaan persampahan	Tersebar di 8 Kecamatan	DKP
	2. Peningkatan operasi dan pemeliharaan sarana dan prasarana persampahan	Tersebar di 8 Kecamatan	DKP
	3. Peningkatan operasional dan pemeliharaan prasaran dan sarana TPA dan IPLT	Amplapura dan Bebandem	DKP
	4. Monitoring evaluasi dan pelaporan	Tersebar di 8 Kecamatan	DKP
	5. Pemungutan dan retribusi persampahan	Tersebar di 8 Kecamatan	DKP
	6. Penyuluhan kebersihan dan pertamanan kota	Tersebar di 8 Kecamatan	DKP
	7. Penanganan dan penanggulangan sampah insidental	Tersebar di 8 Kecamatan	DKP
	8. Workshop manajemen pengelolaan sampah rumah	Amplapura	DKP



Kaupaten

	tangga melalui pendekatan 3 R		
V	Program Pengendalian Pencemaran dan Perusakan Lingkungan Hidup		
	1. Pelaksanaan penilaian kota sehat/adipura	Amplapura	DKP
	2. Peningkatan operasi dan pemeliharaan prokasih	Amplapura	DKP

No.	Nama Kegiatan	Lokasi Kegiatan	Instansi Penanggung Jawab
VI	Program Pengelolaan Ruang Terbuka Hijau Kota		
	1. Penataan RTH	Amplapura	DKP
	2. Pemeliharaan RTH	Amplapura	DKP
	3. Pengembangan perindangan jalan arteri, kolektor dan jalan desa	Amplapura	DKP
	4. Pengadaan sarana dan prasarana RTH dan taman	Amplapura	DKP
VII	Program Peningkatan Sarana dan Prasarana Angkutan dan Peralatan		
	1. Pelayanan Angkutan Kebersihan dan Pertamanan	Tersebar di 8 Kecamatan	DKP
	2. Peningkatan kualitas sarana angkutan	Amplapura	DKP
	3. Pengadaan sarana dan prasarana angkutan kebersihan	Amplapura	DKP

Keterangan :

Sumber : Bappeda Kab. Karangasem



**Tabel UP-4. Rekomendasi Amdal/UKL/UPL yang Ditetapkan oleh Komisi Amdal Daerah
Kabupaten : Karangasem
Tahun Data : 2009**

No.	Jenis Dokumen	Kegiatan	Pemrakarsa
1	UKL & UPL	Jasa Akomodasi	Dra. Desak Nym. Asrihati
2	UKL & UPL	Galian Golongan C	Ir. I Ketut Wiadrya
3	UKL & UPL	Hotel Melati, Bar, Resto, Night Club & Spa	Ni Wayan Dani
4	UKL & UPL	SPBU Pengalon	Ni Nym. Sri Sunari, SE. MM.
5	UKL & UPL	Pondok Wisata, Resto, Dive	I Gede Darmawan, SE
6	UKL & UPL	Pondok Wisata	I Made Sugiri
7	UKL & UPL	Pondok Wisata	I Wayan Semadi
8	UKL & UPL	Pondok Wisata	I Wayan Meru
9	UKL & UPL	Pondok Wisata / Hotel Melati	I Nengah Sulandra
10	UKL & UPL	Pengolahan Mente	Gunter OTT
11	UKL & UPL	Hotel Melati	I Gst. Putu Kertha
12	UKL & UPL	Pondok Wisata	Ida Ayu Srihati S
13	UKL & UPL	Industri Sabun dan Kosmetik Tradisional	I Nengah Riadi
14	UKL & UPL	Pondok Wisata	I Nyoman Diri
15	UKL & UPL	Wisata Tirta (Dive)	I Kadek Suteja
16	UKL & UPL	Usaha Budidaya Kerang Mutiara	DR. Joseph Taylor
17	UKL & UPL	Galian C	I Kadek Budiarta
18	UKL & UPL	Pondok Wisata	I Gede Wangsa
19	UKL & UPL	Pondok Wisata	Rini Mustikarini Musthar
20	UKL & UPL	Pondok Wisata	Ida Bagus Wijana
21	UKL & UPL	Reparasi Kendaraan Bermotor	I Made Suyasa Adryana
22	DPPL	Penjualan Sepeda Motor, Suku Cadang dan Aksesoris	Bing Sanjaya
23	DPPL	Penjualan Sepeda Motor, Suku Cadang dan Aksesoris	Wawan Danu Sartika, SE
24	DPPL	Penjualan Sepeda Motor, Suku Cadang dan Aksesoris	Ricky Mahendra
25	UKL & UPL	Bar Akomodasi Pariwisata	Ni Wayan Nami
26	UKL & UPL	Asphalt Mixing Plant	Yudi Kurniawan, ST.
27	UKL & UPL	Bar & Restorant	I Made Sudana
28	UKL & UPL	Penjualan Sepeda Motor, Suku Cadang dan Aksesoris	Fransiscus Paulus Surialim
29	UKL & UPL	Rice Milling Unit (RMU)	I Wayan Berata
30	UKL & UPL	Penjualan Sepeda Motor, Suku Cadang dan Aksesoris dan Service	Cahaya Surya Bali Indah
31	UKL & UPL	Penjualan Onderdil, Oile Cuci Mobil / Bengkel	I Wayan Utama, Spt, MM.
32	UKL & UPL	Pondok Wisata	I Ketut Dayuh
33	UKL & UPL	Hotel Melati	Drs. I Ketut Sukiasa
34	UKL & UPL	Hotel Melati	I Nyoman Merta
35	UKL & UPL	Hotel Melati	I Nyoman Dedi Pahardi, SH.
36	UKL & UPL	SPBU	I Nengah Songkop
37	UKL & UPL	Asphalt Mixing Plant	I Nyoman Dana



Kaupaten

38	UKL & UPL	Penjualan Sepeda Motor, Suku Cadang dan Aksesoris dan Service	Cahaya Surya Bali Indah
39	UKL & UPL	Penjualan Onderdil, Olie Cuci Mobil / Bengkel	I Wayan Utama, Spt, MM.
40	UKL & UPL	Pondok Wisata, Bar dan Restorant	Ir. Hadi Basamalah
41	UKL & UPL	Jasa Perbankan	I Wayan Sujana, SE.
42	UKL & UPL	Industri Air Dalam Kemasan	I Nengah Subrati
43	UKL & UPL	Penyiaran Swasta Jasa Radio	I Gst. Agung Ayu Kiten Yulindari, ST.
44	UKL & UPL	Hotel Melati	I Nengah Sudiarta
45	UKL & UPL	Hotel, Bar, Restorant	Arya Mastemadja
46	UKL & UPL	Hotel Melati	Ni Made Rusmini
47	UKL & UPL	Reparasi / Bengkel Kendaraan Bermotor	I Nym. Sudarma
48	UKL & UPL	Hotel Melati, Bar & Restorant	Putu Tirta Yasa
49	UKL & UPL	Tower Bersama	PT. Solusindo Kreasi Pratama
50	UKL & UPL	Tower Bersama	Gede Ketut Sumanbila
51	UKL & UPL	Pondok Wisata Marco Inn	I Made Nurinten
52	UKL & UPL	Hotel Melati, Bar & Restorant	PT. Mandra Alila
53	DPPL	Penjualan Eceran sepeda Motor, Suku Cadang, Aksesoris, Ganggangan Motor	I Wyn. Karya Tresna Putra, SE.
54	DPPL	Hotel Melati Lahar Mas	I Nengah Wage
55	UKL & UPL	Hotel Melati Kembang Remaja	Ni Nengah Simpen
56	UKL & UPL	Pondok Wisata	I Nyoman Catra, MA
57	UKL & UPL	Asphalt Mxing Plant	PT. Daya Mulia Turangga
58	UKL & UPL	Industrin Kecil Obat Tradisional UD. Subali	I Nengah Tegteq
59	UKL & UPL	Pondok Wisata	I Made Suda
60	UKL & UPL	Hotel Melati Saputra Bungalow	Ni Wayan Puspa
61	UKL & UPL	Pembuatan Anggur Salak	I Nengah Saputra, SH.
62	UKL & UPL	Rice Milling Unit (RMU)	I Putu Kusuma Negara
63	UKL & UPL	Rice Milling Unit (RMU)	I Putu Kusuma Negara
64	UKL & UPL	Rice Milling Unit (RMU)	I Putu Kusuma Negara
65	UKL & UPL	Rice Milling Unit (RMU)	I Putu Kusuma Negara
66	UKL & UPL	Rice Milling Unit (RMU)	I Putu Kusuma Negara
67	UKL & UPL	Rice Milling Unit (RMU)	I Putu Kusuma Negara
68	UKL & UPL	Rice Milling Unit (RMU)	I Putu Kusuma Negara
69	UKL & UPL	Hotel Melati Restorant	Ida Bagus Setiawan

Keterangan :

Sumber : Badan Lingkungan Hidup Kab. Karangasem

Tabel UP-5. Pengawasan UKL/UPL

Kabupaten : Karangasem

Tahun Data : 2009

No.	Waktu (tgl/bln/thn)	Nama Perusahaan/Pemrakarsa	Hasil Pengawasan	
			UKL	UPL
1	05/01/2009	Pondok Wisata Ary home Stay di Bugbug	Pengelolaan sesuai dengan dokumen	Tingkat pencemaran masih sangat kecil
2	06/01/2009	Pondok Wisata Ratu BagusVIIs/d X di Muncan	Pengelolaan sesuai dengan dokumen	Tingkat pencemaran masih sangat kecil
3	08/01/2009	Budidaya Udang Bali Vaname Int. di Tigaron	Pengelolaan sesuai dengan dokumen	Tingkat pencemaran masih sangat kecil
4	09/01/2009	Pondok Wisata Manouria Padangbai di Padangbai	Pengelolaan sesuai dengan dokumen	Tingkat pencemaran masih sangat kecil
5	19/01/2009	Pondok Wisata Maya Puspita di Seraya Barat	Pengelolaan sesuai dengan dokumen	Tingkat pencemaran masih sangat kecil
6	29/01/2009	Bahan Bangunan Ida Bagus.Kt Bayuna di Ujung Desa, Kel. karangasem	Pengelolaan sesuai dengan dokumen	Tingkat pencemaran masih sangat kecil
7	30/01/2009	Tower Seluler PT. Hutchison CP Tel. di Kecagbalung	Pengelolaan sesuai dengan dokumen	Tingkat pencemaran masih sangat kecil
8	31/01/2009	Tower Seluler PT. Hutchison CP Tel. di Sibetaan	Pengelolaan sesuai dengan dokumen	Tingkat pencemaran masih sangat kecil
9	02/02/2009	Tower Seluler PT. Hutchison CP Tel. di Bugbug	Pengelolaan sesuai dengan dokumen	Tingkat pencemaran masih sangat kecil
10	03/02/2009	Tower Seluler PT. Hutchison CP Tel. di Rendang	Pengelolaan sesuai dengan dokumen	Tingkat pencemaran masih sangat kecil
11	10/02/2009	Pondok Wisata Iseh di Sidemen	Pengelolaan sesuai dengan dokumen	Tingkat pencemaran masih sangat kecil
12	16/02/2009	Pondok Wisata Pantai Kikian di Sidemen	Pengelolaan sesuai dengan dokumen	Tingkat pencemaran masih sangat kecil
13	17/02/2009	Hotel Melati Padangbai Bilabong di Padangbai	Pengelolaan sesuai dengan dokumen	Tingkat pencemaran masih sangat kecil
14	23/02/2009	Hotel Melati Padang Beach inn di Padangbai	Pengelolaan sesuai dengan dokumen	Tingkat pencemaran masih sangat kecil
15	24/02/2009	SPDN Koperasi Mina Wisnu Sara di Seraya Barat	Pengelolaan sesuai dengan dokumen	Tingkat pencemaran masih sangat kecil



Kaupaten

16	02/03/2009	Hotel Melati Padang Beach Bungalwo di Padangbai	Pengelolaan sesuai dengan dokumen	Tingkat pencemaran masih sangat kecil
17	03/03/2009	Perumahan PT. Surya Nadi di Tumbu	Pengelolaan sesuai dengan dokumen	Tingkat pencemaran masih sangat kecil
18	10/03/2009	Wisata Tirta (Dive) Deep Blue studio di Tulamben, Kubu	Pengelolaan sesuai dengan dokumen	Tingkat pencemaran masih sangat kecil
19	16/03/2009	Hotel Melati Bali Amed Bungalow di Bunutan	Pengelolaan sesuai dengan dokumen	Tingkat pencemaran masih sangat kecil
20	23/03/2009	Pondok Wisata Uma Agung di Sidemen	Pengelolaan sesuai dengan dokumen	Tingkat pencemaran masih sangat kecil
21	24/03/2009	Galian Gol. C I Kt. Dayuh di Batudawa di Kubu	Pengelolaan sesuai dengan dokumen	Tingkat pencemaran masih sangat kecil
22	27/03/2009	Peng. Limbah Galian.C Rudi Rulsan SH.,MBA di Sebudi, Selat	Pengelolaan sesuai dengan dokumen	Tingkat pencemaran masih sangat kecil
23	30/03/2009	Pondok Wisata Ratu Bagus I s/d VI di Muncan	Pengelolaan sesuai dengan dokumen	Tingkat pencemaran masih sangat kecil
24	02/04/2009	Bar Restoran IGD Gosa di Samuh. Bugbug	Pengelolaan sesuai dengan dokumen	Tingkat pencemaran masih sangat kecil
25	03/04/2009	Tower Seluler Gd Ardha Krisna.SE di Sidemen	Pengelolaan sesuai dengan dokumen	Tingkat pencemaran masih sangat kecil
26	06/04/2009	Galian Gol. C I Nyoman Warta di Sebudi, Selat	Pengelolaan sesuai dengan dokumen	Tingkat pencemaran masih sangat kecil
27	07/04/2009	Restorant Mariono di Samuh, Bugbug	Pengelolaan sesuai dengan dokumen	Tingkat pencemaran masih sangat kecil
28	13/04/2009	Budidaya Udang, I kadek Muiliarta di Sukadana, Kubu	Pengelolaan sesuai dengan dokumen	Tingkat pencemaran masih sangat kecil
29	14/04/2009	Budidaya Udang, Sowano Suwanto di Sukadana di Kubu	Pengelolaan sesuai dengan dokumen	Tingkat pencemaran masih sangat kecil
30	20/04/2009	Pondok Wisata Ayuni I&II di Tulamben, Kubu	Pengelolaan sesuai dengan dokumen	Tingkat pencemaran masih sangat kecil
31	21/04/2009	Restorat & Bar candidasa Cafe di Sumuh. Bugbug	Pengelolaan sesuai dengan dokumen	Tingkat pencemaran masih sangat kecil
32	04/05/2009	Budidaya Udang, Tanggung di Sukadana, Kubu	Pengelolaan sesuai dengan dokumen	Tingkat pencemaran masih sangat kecil
33	05/05/2009	Restorat & Bar The Royal Bali Beach Club di Buitan, Manggis	Pengelolaan sesuai dengan dokumen	Tingkat pencemaran masih sangat kecil
34	11/05/2009	dive dan restorat CV. Amed Selam Bunutan. Abang	Pengelolaan sesuai dengan dokumen	Tingkat pencemaran masih sangat kecil



Kaupaten

35	12/05/2009	Wisata Tirta (Dive) PT. Agung Seaside Resort di Kubu	Pengelolaan sesuai dengan dokumen	Tingkat pencemaran masih sangat kecil
36	18/05/2009	Pondok Wisata Kajane Tulamben di Baturinggit, Kubu	Pengelolaan sesuai dengan dokumen	Tingkat pencemaran masih sangat kecil
37	19/05/2009	Hotel Melati.Dive,& Resto Liberty Dive di Tulamben, Kubu	Pengelolaan sesuai dengan dokumen	Tingkat pencemaran masih sangat kecil
38	25/05/2009	Perumahan Wisma Nirmala Sari di Jasri Kelod	Pengelolaan sesuai dengan dokumen	Tingkat pencemaran masih sangat kecil
39	26/05/2009	Penyulingan Arak/I Wyn Suantara SE di Sengkidu	Pengelolaan sesuai dengan dokumen	Tingkat pencemaran masih sangat kecil
40	02/06/2009	Pondok Wisata Sky Dancer Amsd di Buitan. Kubu	Pengelolaan sesuai dengan dokumen	Tingkat pencemaran masih sangat kecil
41	03/06/2009	Pondok Wisata On Iyou di Buotan. Abang	Pengelolaan sesuai dengan dokumen	Tingkat pencemaran masih sangat kecil
42	08/06/2009	Bar Restorant Ida. Bgs Adnyana Putra dibugbug	Pengelolaan sesuai dengan dokumen	Tingkat pencemaran masih sangat kecil
43	09/06/2009	Pondok Wisata Mardiaty di Tulamben.Kubu	Pengelolaan sesuai dengan dokumen	Tingkat pencemaran masih sangat kecil
44	15/06/2009	Tower Seluler PT. Solisindo Kreasi Pratama di Bugbug	Pengelolaan sesuai dengan dokumen	Tingkat pencemaran masih sangat kecil
45	16/06/2009	Tower Seluler PT. Solisindo Kreasi Pratama di Tista, Abang	Pengelolaan sesuai dengan dokumen	Tingkat pencemaran masih sangat kecil
46	22/06/2009	Tower Seluler PT. Solisindo Kreasi Pratama di Manggis	Pengelolaan sesuai dengan dokumen	Tingkat pencemaran masih sangat kecil
47	23/06/2009	Tower Seluler PT. Solisindo Kreasi Pratama di Seraya	Pengelolaan sesuai dengan dokumen	Tingkat pencemaran masih sangat kecil
48	06/07/2009	Tower Seluler PT. Solisindo Kreasi Pratama di Seraya	Pengelolaan sesuai dengan dokumen	Tingkat pencemaran masih sangat kecil
49	07/07/2009	Tower Seluler PT. Solisindo Kreasi Pratama di Rendang	Pengelolaan sesuai dengan dokumen	Tingkat pencemaran masih sangat kecil
50	13/07/2009	Tower Seluler PT. Exelcomindo Pratama Tbk di Bunutan, Abang	Pengelolaan sesuai dengan dokumen	Tingkat pencemaran masih sangat kecil
51	14/07/2009	Bar Restoran Safety Stop di Tulamben, Kubu	Pengelolaan sesuai dengan dokumen	Tingkat pencemaran masih sangat kecil
52	21/07/2009	Tower Seluler PT.Exelkomindo Pratama Tbk di Kubu	Pengelolaan sesuai dengan dokumen	Tingkat pencemaran masih sangat kecil
53	27/07/2009	Tower Seluler PT.Exelkomindo Pratama Tbk di Seraya	Pengelolaan sesuai dengan dokumen	Tingkat pencemaran masih sangat kecil



Kaupaten

54	28/07/2009	Penyulingan Arak Nikki Sake Bali di Antiga, Manggis	Pengelolaan sesuai dengan dokumen	Tingkat pencemaran masih sangat kecil
55	29/07/2009	Pondok Wisata Rumah Imbang di Samuh, Bugbug	Pengelolaan sesuai dengan dokumen	Tingkat pencemaran masih sangat kecil
56	03/08/2009	Galian Gol. C I Nengah Subrata di Tianyar. Kubu	Pengelolaan sesuai dengan dokumen	Tingkat pencemaran masih sangat kecil
57	04/08/2009	Wisata Tirta (Rafting) PT. Bali Internasional Rafting di Rendang & Sidemen	Pengelolaan sesuai dengan dokumen	Tingkat pencemaran masih sangat kecil
58	10/08/2009	Pondok Wisata Vila Coral di Purwa Kerti. Abang	Pengelolaan sesuai dengan dokumen	Tingkat pencemaran masih sangat kecil
59	11/08/2009	Hotel Melati, Resto dan Bar ApaKabar di Bunutan, Abang	Pengelolaan sesuai dengan dokumen	Tingkat pencemaran masih sangat kecil
60	18/08/2009	Budidaya Udang Hardi di Sukadana, Kubu	Pengelolaan sesuai dengan dokumen	Tingkat pencemaran masih sangat kecil
61	24/08/2009	Budidaya Udang Made Sudice Ambara, S.Pd di Sukadana. Kubu	Pengelolaan sesuai dengan dokumen	Tingkat pencemaran masih sangat kecil
62	25/08/2009	Budidaya Udang Sowanio Sowanto di Sukadana Kubu	Pengelolaan sesuai dengan dokumen	Tingkat pencemaran masih sangat kecil
63	31/08/2009	Pondok Wisata Tanah Ampo di Ulakan, Manggis	Pengelolaan sesuai dengan dokumen	Tingkat pencemaran masih sangat kecil
64	02/09.2009	Hotel Puri Oka di Samuh, Bugbug	Pengelolaan sesuai dengan dokumen	Tingkat pencemaran masih sangat kecil
65	03/09/2009	SPBU I Wayan Winten di Nyuh Tebel, Manggis	Pengelolaan sesuai dengan dokumen	Tingkat pencemaran masih sangat kecil
66	07/09/2009	Hotel Melati Resto Wisata Tirta Lotus Bungalow di Nyuh Tebel. Manggis	Pengelolaan sesuai dengan dokumen	Tingkat pencemaran masih sangat kecil
67	08/09/2009	Pondok Wisata Casa Jaun di Jasi Kelod	Pengelolaan sesuai dengan dokumen	Tingkat pencemaran masih sangat kecil
68	14/09/2009	PT Banyu Dewata Sakti Ir. I Wayan Sami di Rendang	Pengelolaan sesuai dengan dokumen	Tingkat pencemaran masih sangat kecil
69	15/09/2009	PT. Pantai Biru Lestari I Wayan Sudiarsana di Abang	Pengelolaan sesuai dengan dokumen	Tingkat pencemaran masih sangat kecil
70	28/09/2009	SPBU I Gst. Made Tusan di Abang	Pengelolaan sesuai dengan dokumen	Tingkat pencemaran masih sangat kecil
71	29/09/2009	Pertamina Mr. Irfor di Ulakan	Pengelolaan sesuai dengan dokumen	Tingkat pencemaran masih sangat kecil
72	05/10/2009	SPBU Drs. I Komang Megayana. Ak di Kubu	Pengelolaan sesuai dengan dokumen	Tingkat pencemaran masih sangat kecil



Kaupaten

73	06/10/2009	PT. Bali Amed Wisata Tirta I Kt Alit. Sidayasa. di Bidang	Pengelolaan sesuai dengan dokumen	Tingkat pencemaran masih sangat kecil
74	19/10/2009	Pondok Wisata I Nyoman Ngetis Artana di Abang	Pengelolaan sesuai dengan dokumen	Tingkat pencemaran masih sangat kecil
75	20/10/2009	Industri Roti Kering Ni Luh Alit di Rendang	Pengelolaan sesuai dengan dokumen	Tingkat pencemaran masih sangat kecil
76	21/10/2009	PT. Puri Purnam Delod Yeh Monica Mingguzi di Sidemen	Pengelolaan sesuai dengan dokumen	Tingkat pencemaran masih sangat kecil
77	26/10/2009	Pondik Wisata Pandan I Nyoman Sudiarsana di Abang	Pengelolaan sesuai dengan dokumen	Tingkat pencemaran masih sangat kecil
78	27/10/2009	PT. Sama - Sama Senang I Nym Rayan Tara di Bunutan	Pengelolaan sesuai dengan dokumen	Tingkat pencemaran masih sangat kecil
79	28/10/2009	Pondok Wisata I Wayan Ambek di Kubu	Pengelolaan sesuai dengan dokumen	Tingkat pencemaran masih sangat kecil
80	03/11/2009	Hotel Melati II. Resto Lak Widag Dodi Manggis	Pengelolaan sesuai dengan dokumen	Tingkat pencemaran masih sangat kecil
81	04/11/2009	Villa Jasri I Nengah Mulyadi di Subagan	Pengelolaan sesuai dengan dokumen	Tingkat pencemaran masih sangat kecil
82	09/11/2009	RMU/KUD Karangasem, Ida Wayan Raka Ambara di Padangkerta	Pengelolaan sesuai dengan dokumen	Tingkat pencemaran masih sangat kecil
83	11/11/2009	Vila Irane, I Wayan Nami di Bugbug	Pengelolaan sesuai dengan dokumen	Tingkat pencemaran masih sangat kecil
84	16/11/2009	Hotel Melati dan Bar Resto, Ni Wayan Nami di Bugbug	Pengelolaan sesuai dengan dokumen	Tingkat pencemaran masih sangat kecil
85	17/11/2009	Vila Marcisa, Gd Budana di Kubu	Pengelolaan sesuai dengan dokumen	Tingkat pencemaran masih sangat kecil
86	23/11/2009	Vila Tunjung Ni Wayan Santiani di Sengkidu	Pengelolaan sesuai dengan dokumen	Tingkat pencemaran masih sangat kecil
87	24/11/2009	Vila Amandira, Ni Wyn. Santiani di Sengkidu	Pengelolaan sesuai dengan dokumen	Tingkat pencemaran masih sangat kecil

Keterangan :

Sumber : Badan Lingkungan Hidup Kab. Karangasem



**Tabel UP-6. Jumlah Pengaduan Masalah Lingkungan menurut Jenis Masalah
Kabupaten : Karangasem
Tahun Data : 2009**

No.	Masalah Yang Diadukan	Jumlah Pengaduan
1	Pencemaran Limbah Perumahan Paya	1
2	Beternak Diatas Saluran Umum	1
3	Pencemaran Air laut Akibat Usaha Tambak	2

Keterangan :

Sumber : Badan Lingkungan Hidup Kab. Karangasem



**Tabel UP-7. Status Pengaduan
Kabupaten : Karangasem
Tahun Data : 2009**

No.	Masalah Yang Diadukan	Status
1	Pencemaran Limbah Perumahan Paya	Menunggu Pembangunan Drainase Dari Pemerintah
2	Beternak Diatas Saluran Umum	Dilakukan Pembinaan Oleh Instansi Teknis
3	Pencemaran Air laut Akibat Usaha Tambak	Pembinaan (sedang dibangun IPAL oleh pengusaha tambak)

Keterangan :

Sumber : Badan Lingkungan Hidup Kab. Karangasem



**Tabel UP-8. Jumlah Lembaga Swadaya Masyarakat (LSM) Lingkungan
Kabupaten : Karangasem
Tahun Data : 2009**

No.	Nama LSM	Alamat
1	-	-
2	-	-
3	-	-
4	-	-
5	-	-
6	-	-
7	-	-
8	-	-

Keterangan : Belum ada LSM Lingkungan Yang Terdaftar

Sumber : Badan Lingkungan Hidup Kab. Karangasem



**Tabel UP-9. Penerima Penghargaan Lingkungan
Kabupaten : Karangasem
Tahun Data : 2009**

No.	Nama Orang / Kelompok / Organisasi	Nama Penghargaan	Pemberi Penghargaan
1	SD No. 7 Tianyar Barat	Adi Wiyaka	Kementerian Lingkungan Hidup
2	Pemda Kab. Karangasem	Trofi Adipura	Kementerian Lingkungan Hidup
3	Desa Tenganan	Kalpataru	Kementerian Lingkungan Hidup

Keterangan :

Sumber : Badan Lingkungan Hidup Kab. Karangasem



Tabel UP-10. Kegiatan Penyuluhan Lingkungan

Kabupaten : Karangasem

Tahun Data : 2009

No.	Nama Kegiatan	Instansi Penyelenggara	Peserta	Waktu Penyuluhan (Tgl / Bln / Tahun)
1	Peningkatan Peran Serta Masyarakat Dalam Pengendalian Lingkungan Hidup di Desa Pekraman Apit Yeh, Kec Manggis	Badan Lingkungan Hidup Kab. Karangasem	44	27 Februari 2009
2	Peningkatan Peran Serta Masyarakat Dalam Pengendalian Lingkungan Hidup di Desa Pekraman Pemuteran, Kec. Rendang	Badan Lingkungan Hidup Kab. Karangasem	70	02 Maret 2009
3	Peningkatan Peran Serta Masyarakat Dalam Pengendalian Lingkungan Hidup di Desa Pekraman Duda, Kec. Selat	Badan Lingkungan Hidup Kab. Karangasem	49	03 Maret 2009
4	Peningkatan Peran Serta Masyarakat Dalam Pengendalian Lingkungan Hidup di Desa Pekraman Bantas, Kec. Kubu	Badan Lingkungan Hidup Kab. Karangasem	70	04 Maret 2009
5	Peningkatan Peran Serta Masyarakat Dalam Pengendalian Lingkungan Hidup di Desa Pekraman Basangalas, Kec. Abang	Badan Lingkungan Hidup Kab. Karangasem	66	05 Maret 2009
6	Peningkatan Peran Serta Masyarakat Dalam Pengendalian Lingkungan Hidup di Desa Pekraman Bebandem, Kec. Bebandem	Badan Lingkungan Hidup Kab. Karangasem	34	06 Maret 2009
7	Peningkatan Peran Serta Masyarakat Dalam Pengendalian Lingkungan Hidup di Desa Pekraman Jasri, Kec. Karangasem	Badan Lingkungan Hidup Kab. Karangasem	70	10 Maret 2009
8	Peningkatan Peran Serta Masyarakat Dalam Pengendalian Lingkungan Hidup di Desa Pekraman Tabu, Kec. Sidemen	Badan Lingkungan Hidup Kab. Karangasem	71	31 Maret 2009
9	Pelatihan Kader Desa Sadar Lingkungan	Badan Lingkungan Hidup Kab. Karangasem	40	27 Mei 2009
10	Penyuluhan Terhadap Pengusaha Yang Berdampak Negatif Terhadap Lingkungan	Badan Lingkungan Hidup Kab. Karangasem	30	26 Mei 2009

Keterangan :

Sumber : Badan Lingkungan Hidup Kab. Karangasem



**Tabel UP-11. Kegiatan Fisik Perbaikan Kualitas Lingkungan Oleh Masyarakat
Kabupaten : Karangasem
Tahun Data : 2009**

No.	Nama Kegiatan	Lokasi Kegiatan	Pelaksana Kegiatan
1	Pengumpulan Sampah Plastik	Desa Purwayu	Masyarakat Desa
2	Pengumpulan Sampah Plastik	SD Se-Kec. Manggis	Warga Sekolah
3	Pengumpulan Sampah Plastik	SD Se-Kec. Selat	Warga Sekolah
4	Pengumpulan Sampah Plastik	SD Se-Kec. Kubu	Warga Sekolah
5	Pengumpulan Sampah Plastik	SD Se-Kec. Abang	Warga Sekolah
6	Pengumpulan Sampah Plastik	SD Se-Kec. Bebandem	Warga Sekolah
7	Perindangan Jalan	Desa Tenganan Dauh Tukad	Masyarakat Desa
8	Perindangan Jalan	Desa Padangaji	Masyarakat Desa
9	Perindangan Jalan	Desa Besakih	Masyarakat Desa
10	Perindangan Jalan	Desa Selumbung	Masyarakat Desa
11	Penghijauan	Desa Apit Yeh	Masyarakat Desa
12	Penghijauan	Desa Duda	Masyarakat Desa
13	Penghijauan	Desa Basang Alas	Masyarakat Desa
14	Penghijauan	Desa Bantas	Masyarakat Desa
15	Penghijauan	Desa Tabu	Masyarakat Desa
16	Penghijauan	Desa Pemuteran	Masyarakat Desa
17	Penghijauan	Desa Jasri	Masyarakat Desa
18	Penghijauan	Desa Bebandem	Masyarakat Desa

Keterangan :

Sumber : Badan Lingkungan Hidup Kab. Karangasem



**Tabel UP-11a. Kegiatan Penanganan Kualitas Lingkungan
Kabupaten : Karangasem
Tahun Data : 2009**

No.	Nama Kegiatan	Tahun	Lokasi Kegiatan	Pelaksana Kegiatan
1	Pemantauan Kualitas Lingkungan	2009	Di 8 Kecamatan	Bid. Pengawasan BLH Kab. Karangasem
2	Koordinasi Pengelolaan Prokasih / Superkasih	2009	Di Kec. Karangasem (3 Sungai)	Bid. Pengawasan BLH Kab. Karangasem
3	Normalisasi dan Pemanfaatan Pengelolaan Limbah (Pembangunan Biogas)	2009	Di 3 Kecamatan	Bid. Pengawasan BLH Kab. Karangasem
4	Konservasi Sumber Daya Air dan Pengendalian Kerusakan Sumber - Sumber Air	2009	Di 8 Kecamatan	Bid. Konservasi BLH Kab. Karangasem
5	Pengelolaan dan Rehabilitasi Ekosistem Pesisir dan Laut	2009	Di Kec. Abang	Bid. Konservasi BLH Kab. Karangasem
6	Peningkatan Pelayanan Pengaduan dan Penyelesaian Sengketa Lingkungan Hidup	2009	Amlapura	Bid. Penegakan Hukum BLH Kab. Karangasem

Keterangan :

Sumber : Badan Lingkungan Hidup Kab. Karangasem

**Tabel UP-12. Produk Hukum Bidang Pengelolaan Lingkungan
Kabupaten : Karangasem
Tahun Data : 2009**

No.	Jenis Produk Hukum	Nomor	Tahun	Tentang
1	Peraturan Daerah	11	2000	Rencana Umum Tata Ruang Kab. Karangasem
2	Peraturan Daerah	7	2003	Rencana Detail Tata Ruang Pariwisata Ujung
3	Peraturan Daerah	8	2003	Rencana Detail Tata Ruang Pariwisata Candidasa
4	Peraturan Daerah	9	2006	Pemanfaatan Pengelolaan/Pengusahaan Sarang Burung Sriti
5	Peraturan Daerah	10	2006	Penata Usahaan Kayu Rakyat Kab. Karangasem
6	Peraturan Daerah	11	2006	Pengelolaan Air Bawah Tanah dan Air Permukaan
7	Peraturan Daerah	15	2007	Pengaturan Perijinan, Pengawasan dan Pengendalian Usaha Pertambangan Bahan Galian Golongan C
8	Peraturan Bupati	3	2006	Penetapan Lokasi Kawasan Pelabuhan Pariwisata di Tanah Ampo
9	Peraturan Bupati	21	2007	Penetapan Ruas-Ruas Jalan Sebagai Jaringan Jalan Kabupaten
10	Peraturan Bupati	31	2007	Batas Daerah Antar Kecamatan Karangasem Dengan Kecamatan Bebandem
11	Peraturan Bupati	14	2008	Perubahan Alokasi Penggunaan Lahan Blok I di Kawasan Efektif Pariwisata Padangbai Mengenai RTDR Kawasan Candidasa
12	Peraturan Bupati	21	2008	Ijin Penyimpanan Bahan Bakar
13	Peraturan Bupati	34	2008	Batas Daerah Kecamatan Karangasem Dengan Kecamatan Abang

Keterangan :

Sumber : Bappeda Kab. Karangasem



**Tabel UP-13. Anggaran Pengelolaan Lingkungan
Kabupaten : Karangasem
Tahun Data : 2009**

No.	Sumber Anggaran	Jumlah Anggaran	
		Tahun 2008	Tahun 2009
1	APBD	-	12.756.294.000
2	APBN	-	850.000.000
3	Bantuan Luar Negeri	-	
Total		-	13.606.294.000

Keterangan :

Sumber : Bappeda Kab. Karangasem



**Tabel UP-14. Jumlah Personil Institusi Lingkungan Menurut Tingkat Pendidikan
Kabupaten : Karangasem
Tahun Data : 2009**

No.	Tingkat Pendidikan	Jumlah	
		Laki-Laki	Perempuan
1	Doktor (S3)	-	-
2	Master (S2)	2	-
3	Sarjana (S1)	6	2
4	Diploma (D3/D4)	1	-
5	SLTA	13	3
6	SMP	1	-
7	SD	1	-
Total		24	5

Keterangan : Jumlah Personil di Badan Lingkungan Hidup Kab. Karangasem

Sumber : Badan Lingkungan Hidup Kab. Karangasem



**Tabel UP-15. Jumlah Jabatan Fungsional Lingkungan, PPNS dan PPLHD
Kabupaten : Karangasem
Tahun Data : 2009**

No.	Nama Instansi	Nama Jabatan Fungsional	Jumlah Staf	
			Laki-Laki	Perempuan
1	-	-	-	-
2	-	-	-	-
3	-	-	-	-
4	-	-	-	-
5	-	-	-	-
6	-	-	-	-
7	-	-	-	-
8	-	-	-	-
9	-	-	-	-
10	-	-	-	-

Keterangan : Pendataan belum dilakukan di masing - masing instansi

Sumber : Badan Lingkungan Hidup Kab. Karangasem